

VANTAAN HISTORIALLISET JOKIKÄVELYT



Tutustu Vantaan jokivarsien luontoon sekä arkeologisiin ja kulttuurihistoriallisiin kohteisiin älypuhelimella. **Vantaan historialliset jokikävelyt** -mobiliiooppaan kolme reittiä kiertävät Keravanjoen, Vantaanjoen ja Mätäojan varsilla.


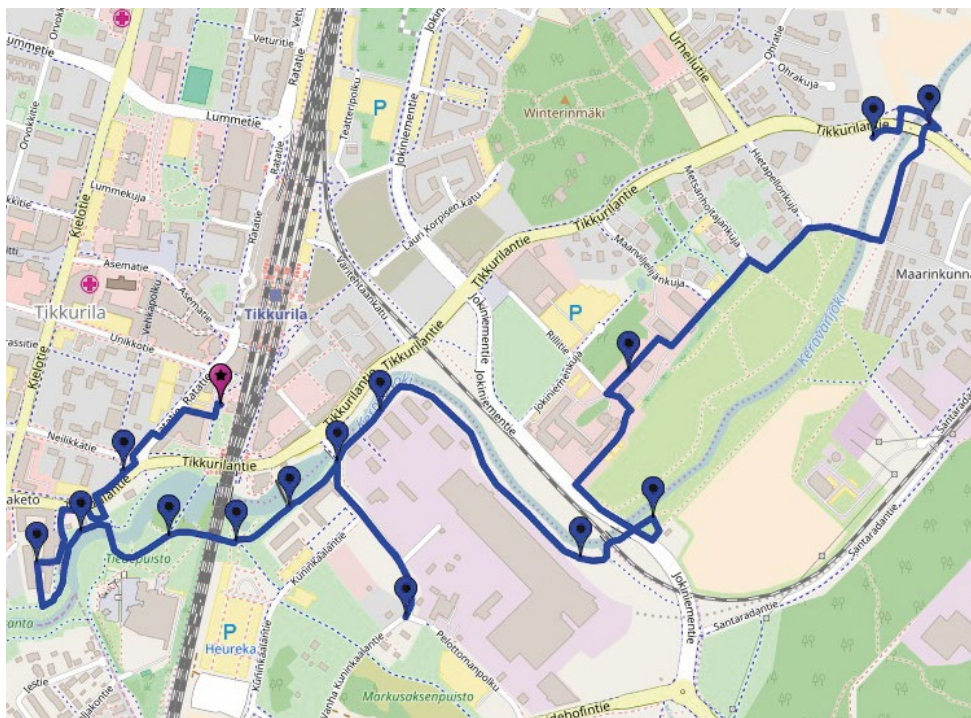
Reitit on suunniteltu kierrettäväksi joko jalan tai pyöräillen. Niitä voi seurata älypuhelimella, tabletilla tai tietokoneella.

tarinasoitin.fi/jokikavelyt

Keravanjoen varrella

Reitti esittelee Tikkurilan ja Jokiniemen alueella Keravanjoen varteen sijoittunutta toimintaa kivikautisesta asutuksesta aina 1900-luvun teollisuusrakennuksiin ja Heurekaan saakka. Kohteiden avulla tutustutaan siihen, millaiselta joen varsi on näyttänyt eri historian aikoina ja miten sen maisema on muuttunut ajan saatossa.

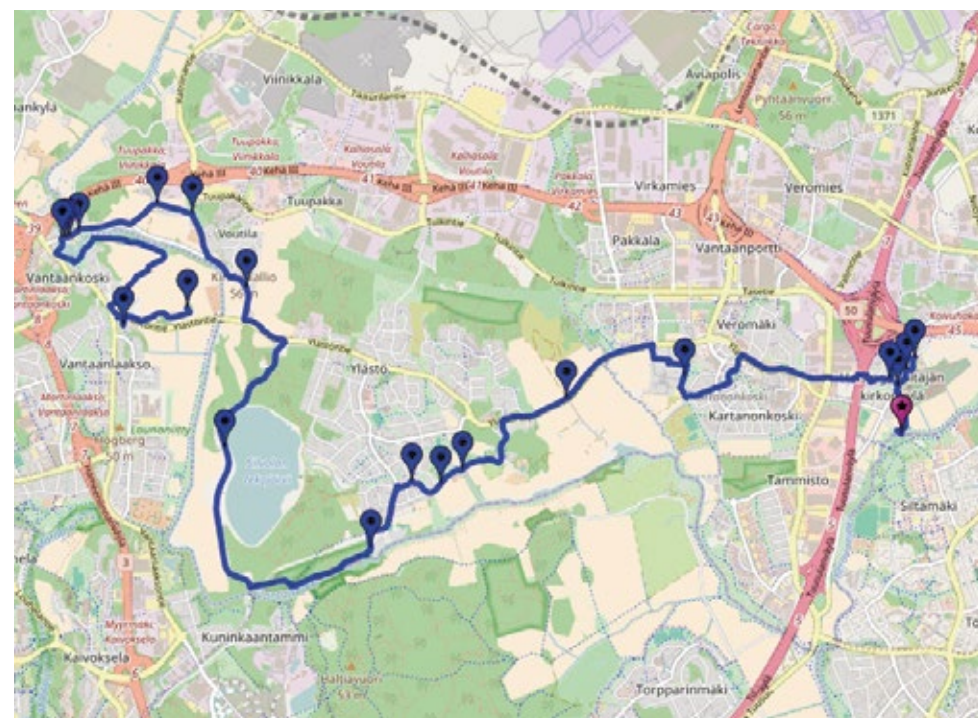
Reitti on noin 4 kilometriä pitkä, ja pääosa siitä kulkee kevyenliikenteenväylä pitkin. Sen varrella on 15 kohdetta, joista jokaiseen liittyy monivalintatehtävä.



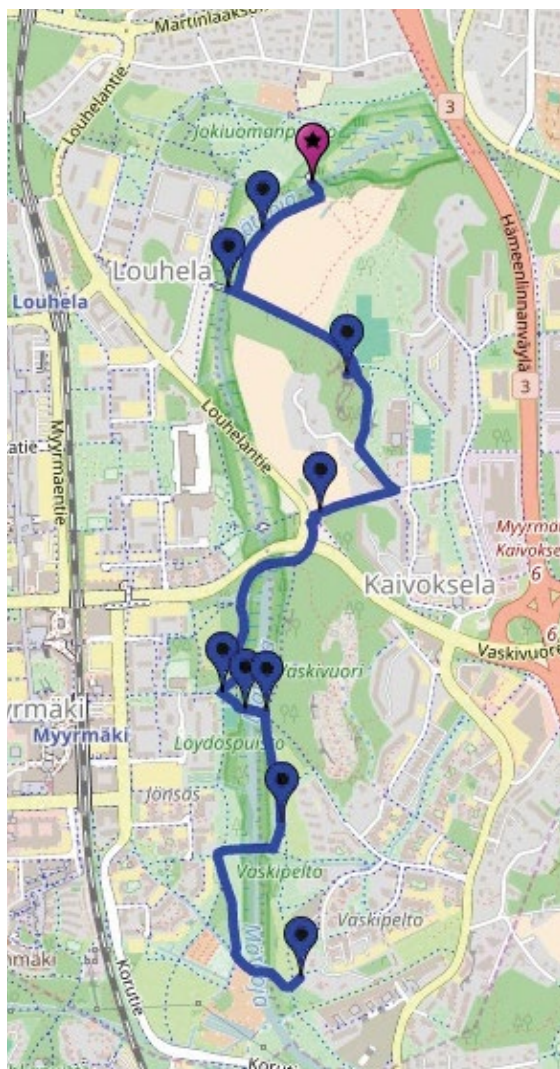
Kuninkaantien kylät

Noin 15 kilometriä pitkä Vantaanjokea seuraileva reitti kulkee Helsingin pitäjän kirkokylästä Vantaankosken kautta Martinkylään. Reitti noudattelee historiallista Suuren Rantatien eli Kuninkaantien linjausta.

Reitillä on huomioitu luontokohteita sekä esitelty Vantaankosken alueelle muodostunutta varhaista teollisuutta. Reitti on pääasiassa tarkoitettu kierrettäväksi pyöräillen ja sitä voi kulkea myös lyhyempinä osina.




Halavasepikän mailla



Reitti tutustuttaa Mätäojan kosteikkoalueeseen ja sen omaleimaiseen geologiseen historiaan Vantaanjoen vanhana lasku-uomana sekä alueen harvinaisiin asukkeihin. Luontokohteiden lisäksi reitti tutustuttaa Mätäojan lähistöllä sijaitseviin esihistoriallisiin ja historiallisiin kohteisiin. Alueella on ollut asutusta varhaiselta kivekaudelta lähtien.

Mätäojan kosteikkoaluetta seuraileva reitti on noin 3 kilometriä pitkä, ja pääosa siitä kulkee kevyenliikenteenväyliä pitkin.



Historialliset jokikävelyt ovat osa **Vantaan Purot ja joet** -teemavuoden 2016 ohjelmaa. Niiden toteutukseen ovat osallistuneet Vantaan kaupungin-museo, viheralueyksikkö, ympäristökeskus ja kaupungin historiatoimikunta. Reitit ovat tulossa saataville myös englanniksi, ruotsiksi ja venäjäksi.

