

Kaava-alueen numero
Planområdets nummer

002223

Päiväys
Datum

13.10.2014

Pohjakarttalehtien numerot
Baskartbladens nummer


692503

Vantaan kaupunki
Kaupunginosa 81

KORSO

Asemakaavan muutos
Torialue.

1:2000

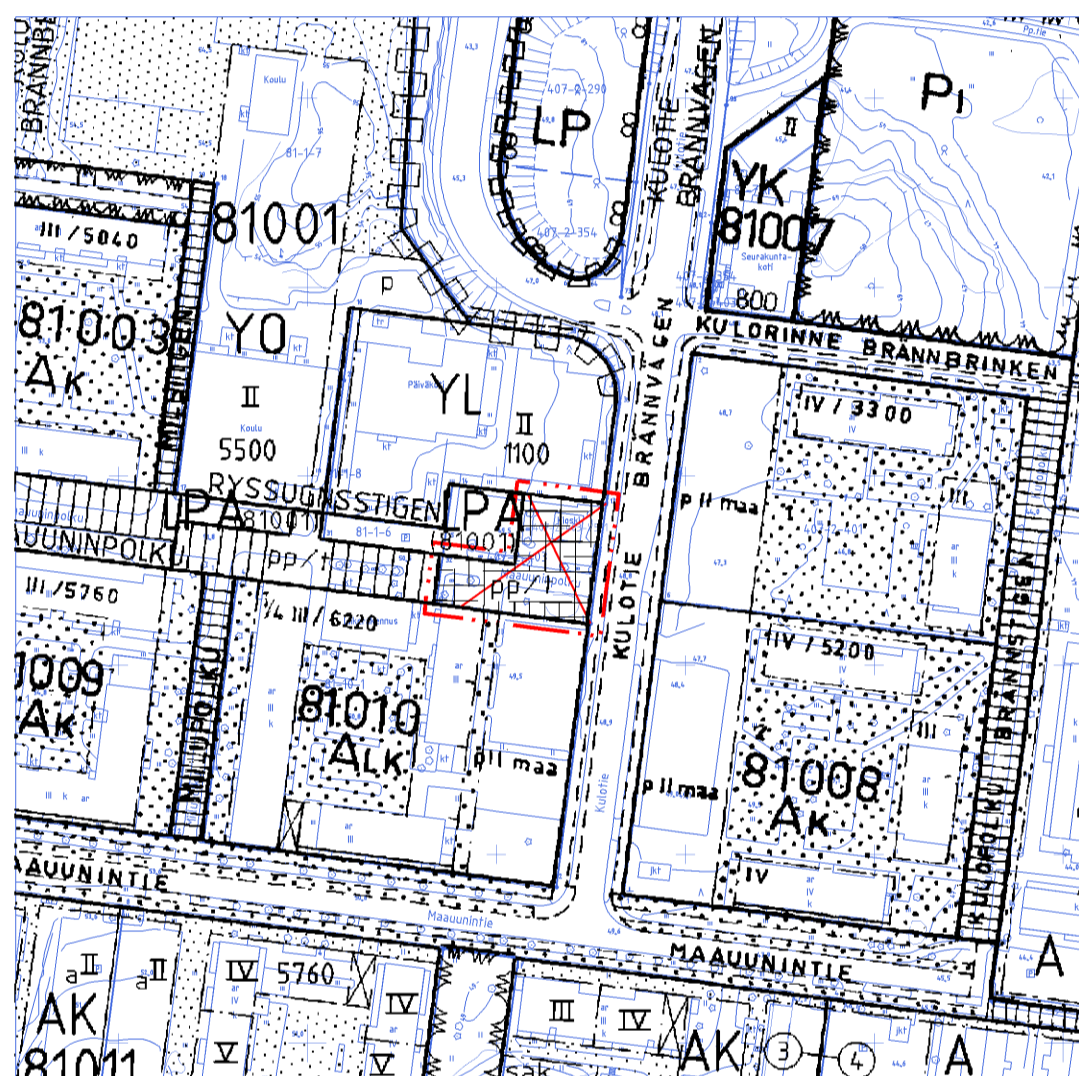
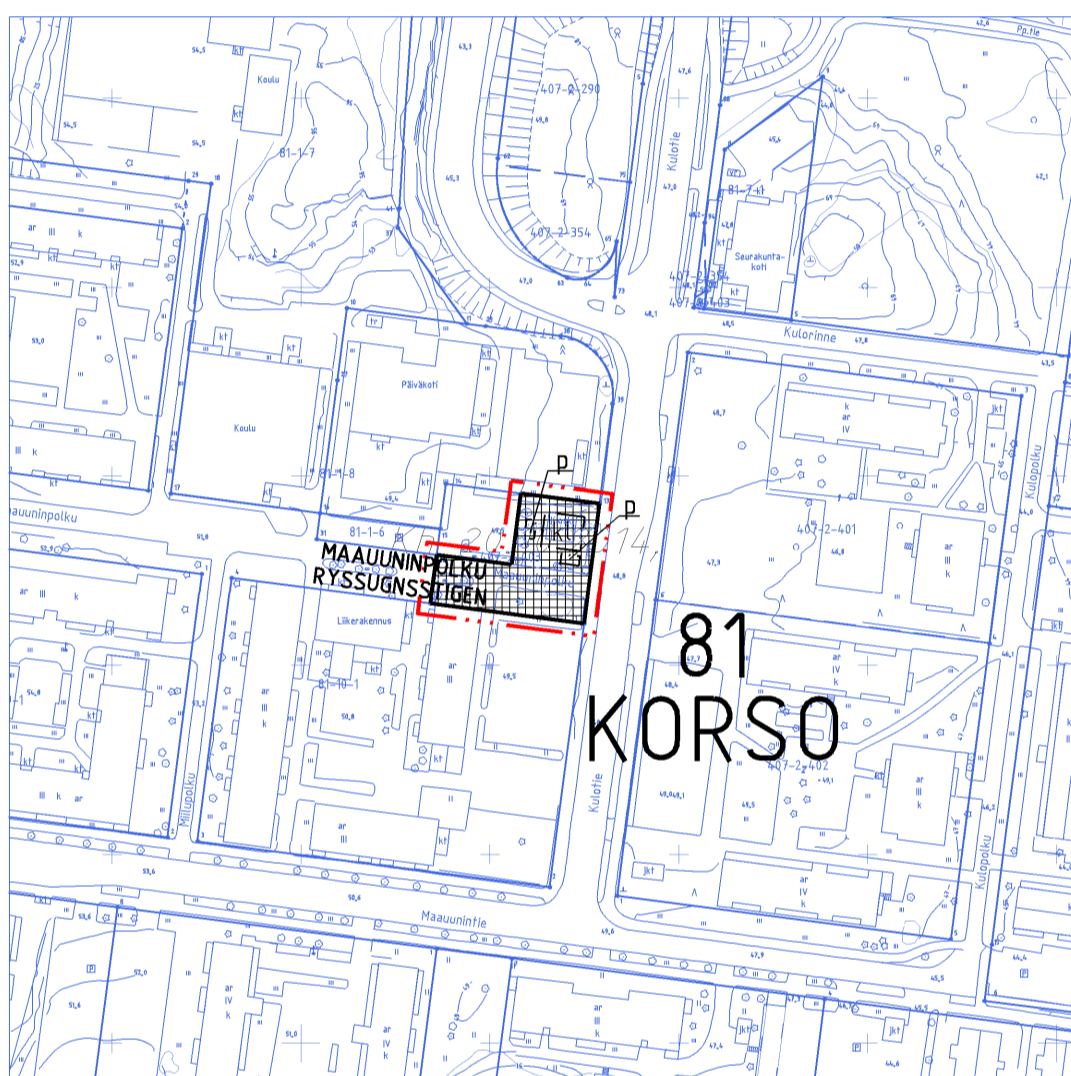


Vanda stad
Stadsdel 81

KORSO

Ändring av detaljplanen
Torgområdet.

1:2000



ASEMAKAAVAMERKINTÖJÄ JA -MÄÄRÄYKSIÄ:

- 3 m kaava - alueen rajan ulkopuolella oleva viiva.
- Viiteviiva osoittaa alueen, jota merkintä koskee.
- Korttelin, korttelinosan ja alueen raja.
- Osa - alueen raja.
- Risti merkinnän päällä osoittaa merkinnän poistamista.

81
KORSO

MAUUUNIPOLKU

100

kl

P

- Kaupunginosan numero.
- Kaupunginosan nimi.
- Kadun, tien, katuaukion, torin, puiston tai muun yleisen alueen nimi.

Rakennusoikeus kerrosalaneliömetreinä.

Rakennusala, jolle saa sijoittaa liikerakennuksen.
Liikerakennus saa olla enintään yksikerroksinen ja 100 k-m².
Autopaikkojen vähimmäismäärät: 1 ap/ 50 k-m².

Pysäköimispaikka.

Katuaukio/Tori.

TONTTIJAKO

Tämän asemakaavan alueella oleviin kortteleihin on laadittava erillinen tonttijako, ellei kaavamerkinnoin ole toisin osoitettu.

DETALJPLANE BETECKNINGAR OCH -BESTÄMMELSER:

- Linje 3 m utanför planområdets gräns.
- Hänvisningslinjen visar området som beteckningen gäller.
- Kvarters-, kvartersdels- och områdesgräns.
- Gräns för delområde.
- Kryss på beteckning anger att beteckningen slopas.

Stadsdelsnummer.

Stadsdelens namn.

Namn på gata, väg, öppen plats, torg, park eller annat allmänt område.

Byggnadsrätt i kvadratmeter våningsyta.

Byggnadsyta där affärsbyggnad får placeras.
En affärsbyggnad får omfatta högst en våning och 100 m²-vy.
Minimiantalet bilplatser: 1 bp/ 50 m²-vy.

Parkeringsplats.

Öppen plats/Torg.

TOMTINDELNING

För kvarteren på denna detaljplans område skall en separat tomtindelning göras, om inte via planbeteckningar annat bestämts.

Maankäytön, rakentamisen ja ympäristön toimiala
Kaupunkisuunnittelu

Vesa Karisalo
Aluearkkitehti / Områdesarkitekt

Verksamhetsområdet för markanvändning, byggnad och miljö
Stadsplaneringen

Mittausosasto

Asemakaavan pohjakartta täyttää sille asetetut vaatimukset.

Tasokoordinaatisto
ETRS-GK25,
korkeusjärjestelmä
N2000.

Vantaalla / Vanda 15.10.2014

Pekka Tervonen
Kaupungeingeodeetti / Stadsgeodet

Mätningssvdelningen

Baskartan för detaljplanen uppfyller de krav som ställs på den.

Plankoordinaatsystemet
ETRS-GK25,
höjdsystemet
N2000.

Hyväksytty kaupunginhallituksessa 20.10.2014

Godkänd av stadsstyrelsen 20.10.2014