

Kaava-alueen numero  
Planområdets nummer

002170

Päiväys  
Datum

30.9.2013

Pohjakarttalehtien numerot  
Baskartbladens nummer

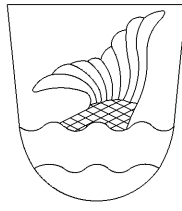
683491

Vantaan kaupunki  
Kaupunginosa 15

**MYYRMÄKI**

Asemakaavan muutos  
Osa korttelia 15500 ja katualuetta.

1:2000

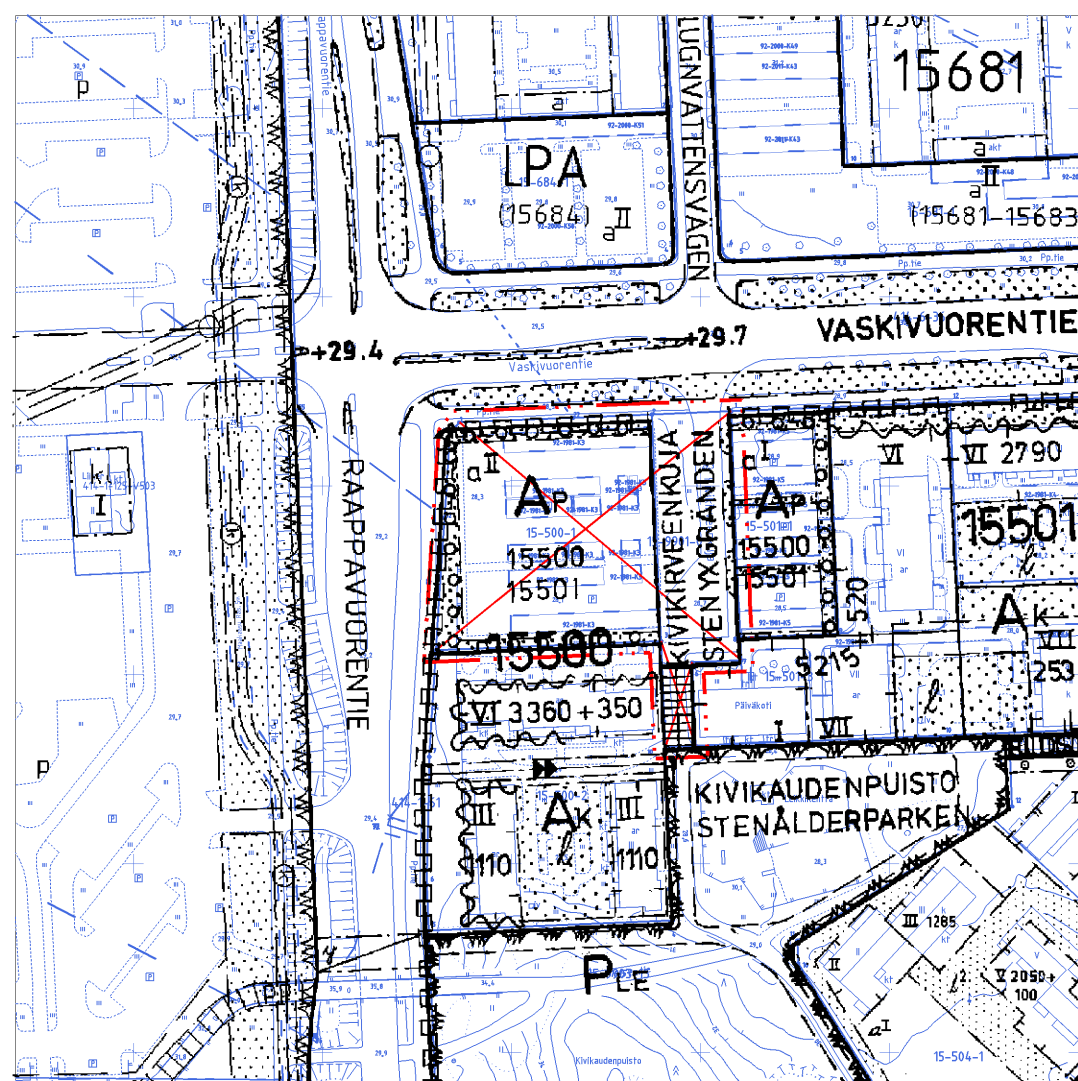
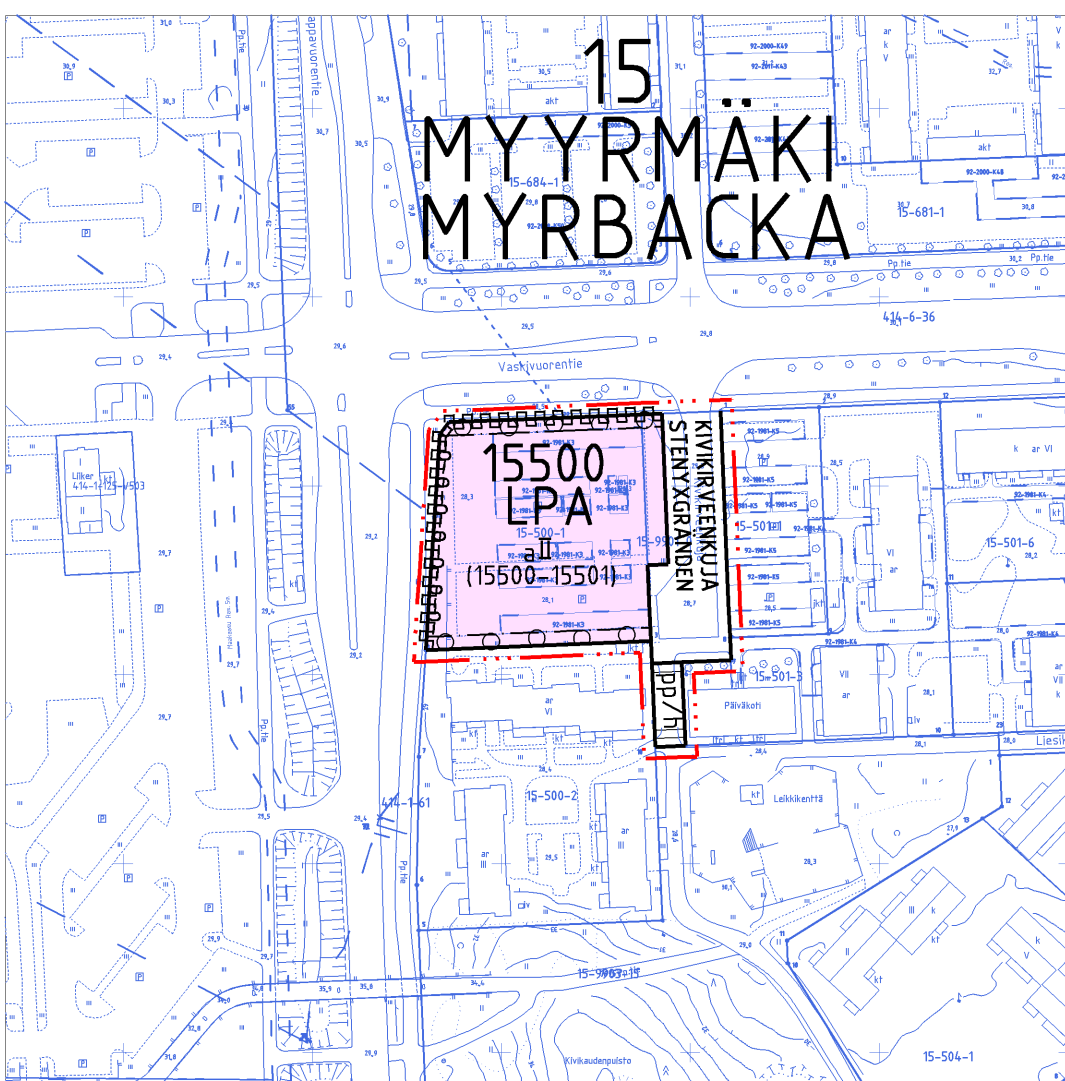


Vanda stad  
Stadsdel 15




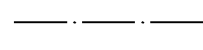

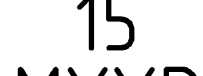

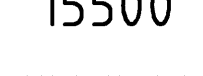


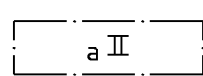
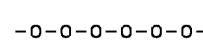
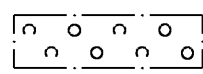

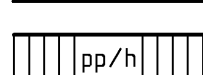

**MYRBACKA**

Ändring av detaljplanen  
Del av kvarteret 15500 och gatuområde.

1:2000



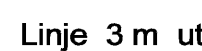











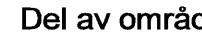

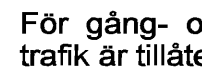

**ASEMAKAAVAMERKINTÖJÄ JA -MÄÄRÄYKSIÄ:**

-  3 m kaava - alueen rajan ulkopuolella oleva viiva.
-  Autopaikkojen korttelialue.  
Raappavuorentietä vastaan tontin rajalle on istutettava pensasaita.
-  Korttelin, korttelinosan ja alueen raja.
-  Osa - alueen raja.
-  Risti merkinnän päällä osoittaa merkinnän poistamista.
-  Kaupunginosan numero.
-  Kaupunginosan nimi.
-  Korttelin numero.
-  Kadun, tien, katuaukion, torin, puiston tai muun yleisen alueen nimi.
-  Rakennusala.
-  Auton säilytyspaikan rakennusala, jossa roomalainen numero osoittaa autotasojen suurimman sallitun määrän.
-  Pensasaita.
-  Alueen osa, jolle on istutettava puita ja pensaita.
-  Katu.
-  Jalankululle ja polkupyöräilylle varattu katu, jolla huolto-ajo on sallittu.
-  Suluissa olevat numerot osoittavat korttelit, joiden autopaikkoja saa alueelle sijoittaa.

**TONTTIJAKO**

Tämän asemakaavan alueella oleviin kortteleihin on laadittava erillinen tonttijako, ellei kaavamerkinnöin ole toisin osoitettu.

**DETALJPLANE BETECKNINGAR OCH -BESTÄMMELSER:**

-  Linje 3 m utanför planområdets gräns.
-  Kvartersområde för bilplatser.  
Mot Skrapbergsvägen på tomtgränsen ska planteras en häck.
-  Kvarters-, kvartersdels- och områdesgräns.
-  Gräns för delområde.
-  Kryss på beteckning anger att beteckningen slopas.
-  Stadsdelsnummer.
-  Stadsdelens namn.
-  Kvartersnummer.
-  Namn på gata, väg, öppen plats, torg, park eller annat allmänt område.
-  Byggnadsyta.
-  Byggnadsyta för förvaringsplats för bil där den romerska siffran anger största tillåtna antal bilplan.
-  Häck.
-  Del av område som skall planteras med träd och buskar.
-  Gata.
-  För gång- och cykeltrafik reserverad gata där service- trafik är tillåten.
-  Siffrorna inom parentes anger de kvarter vilkas bilplatser får förläggas till området.

**TOMTINDELNING**

För kvarteren på denna detaljplans område skall en separat tomtindelning göras, om inte via planbeteckningar annat bestämts.

Maankäytön, rakentamisen ja ympäristön toimiala  
Kaupunkisuunnittelu

  
Timo Kallaluoto  
Aluearkkitehti / Områdesarkitekt

Verksamhetsområdet för markanvändning, byggnad och miljö  
Stadsplaneringen

**Mittaosasto**

Pohjakartta täyttää kaavoitusmittausasetuksen 1284 / 1999 vaatimukset.

Tasokoordinaatisto  
ETRS-GK25,  
korkeusjärjestelmä  
N2000.

Vantaalla / Vanda 21.1.2014  
  
Pekka Tervonen  
Kaupungingeodeetti / Stadsgeodet

**Mättningsavdelningen**

Baskartan fyller de anspråk som förordningen om planläggningsmätning 1284 / 1999 kräver.

Plankoordinatsystemet  
ETRS-GK25,  
höjdsystemet  
N2000.

Hyväksytty kaupunginvaltuustossa 27.1.2014

Godkänd av stadsfullmäktige 27.1.2014