

Kaava-alueen numero  
Planområdets nummer

002122

Päiväys  
Datum

7.12.2010

Pohjakarttalehtien numerot  
Baskartbladens nummer


85/47

Vantaan kaupunki  
Kaupunginosa 17

## MARTINLAAKSO

Asemakaavan muutos  
Katualuetta.

1:2000

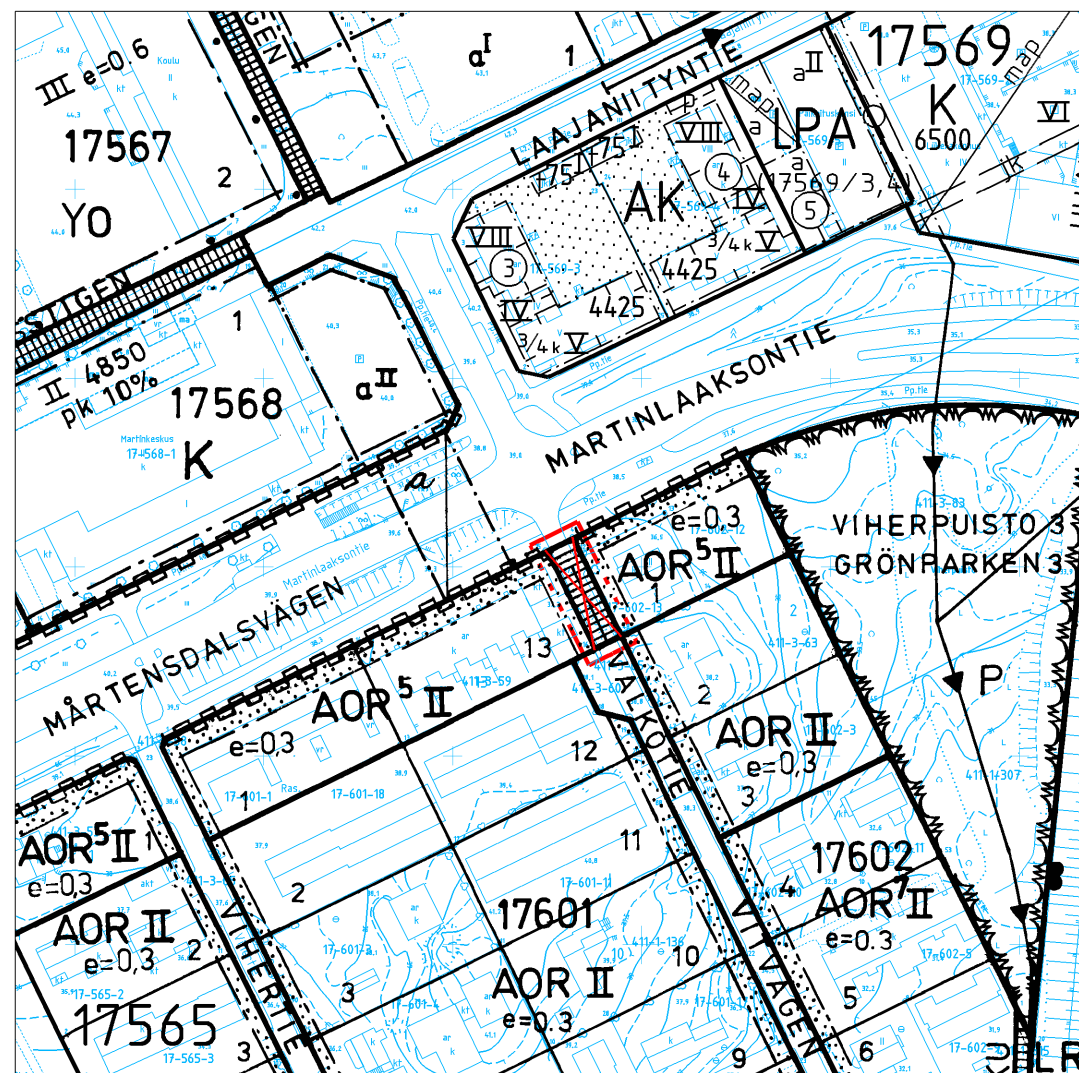


Vanda stad  
Stadsdel 17

## MÅRTENSDAL





Ändring av detaljplanen  
Gatuområde.

1:2000



pohjakartta on 22.10.2010 mukainen

### ASEMAKAAVAMERKINTÖJÄ JA -MÄÄRÄYKSIÄ:

-  3 m kaava - alueen rajan ulkopuolella oleva viiva.
-  Korttelin, korttelinosan ja alueen raja.
-  Risti merkinnän päällä osoittaa merkinnän poistamista.
- 17** Kaupunginosan numero.
- MARTI** Kaupunginosan nimi.
- VALKOTIE** Kadun, tien, katuaukion, torin, puiston tai muun yleisen alueen nimi.
-  Katu.

### DETALJPLANE BETECKNINGAR OCH -BESTÄMMELSER:

- Linje 3 m utanför planområdets gräns.
- Kvarters-, kvartersdels- och områdesgräns.
- Kryss på beteckning anger att beteckningen slopas.
- Stadsdelsnummer.
- Stadsdelens namn.
- Namn på gata, väg, öppen plats, torg, park eller annat allmänt område.
- Gata.

Maankäytön ja ympäristön toimiala  
Kaupunkisuunnittelu

  
Timo Kallaluoto  
Aluearkkitehti / Områdesarkitekt

Verksamhetsområdet för markanvändning och miljö  
Stadsplaneringen

### Mittausosasto

Pohjakartta täyttää kaavoitusmittausasetuksen  
1284 / 1999 vaatimukset.

Vantaalla / Vanda 8.2.2011

  
Pekka Tervonen  
Kaupungingeodeetti / Stadsgeodet

### Mätningsavdelningen

Baskartan fyller de anspråk som förordningen  
om planläggningsmätning 1284 / 1999 kräver.

Hyväksytty kaupunginhallituksessa 14.2.2011

Godkänd av stadsstyrelsen 14.2.2011