

Yleiskaavan kehityskuva 2017, selitteet

Tavoitetilan suuntaan johtavaa polkua on hahmoteltu maankäytön kehityskuvassa. Kehityskuvaan on koottu tausta-analyyseista ja tavoitteista johdetut suuntaviivat kartalle, jotka tukevat yleiskaavan laatimista.

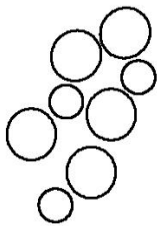


Monipuoliset kaupunkikeskustat ja urbaanit käytävät...

...ovat kaupunkirakenteen solmuja, toiminnallisia tiivistymiä ja kaupunkitilan laatu ympäristöjä. Alueiden maankäyttöä tiivistetään huolehtien samalla niiden toiminnallisesta monipuolisuudesta.

Erityistä huomiota kehittämisessä tulee kiinnittää kaupunkiympäristön laadun parantamiseen sekä jalankulun ja pyöräilyn rooliin osana liikkumisympäristöä.

Kullakin kaupungin keskustalla on oma kehityspolkunsa ja niiden oma leimaisuutta ja identiteettiä vahvistetaan. Keskustojen tiivistyessä varmistetaan, että vehreys säilyy niiden vetovoimatekijänä. Keskustoissa on tarjolla monipuolisesti erilaisia asumisen ja työnteon vaihtoehtoja.



Tiivistyvän maankäytön alue

Alue, jolla hyvät joukkoliikenne yhteydet luovat edellytyksiä maankäytön tiivistämiseen. Maankäyttöä tehostetaan tukeutuen joukkoliikenteen runkoyhteyksiin.

Keskeisimmillä alueilla liikkumisympäristöä kehitetään keskustamaisena. Alue tarjoaa jatkossakin monipuolisia asumisen ja työnteon vaihtoehtoja.




Asumisen kaupunki

Asuinvaltaisina kehitettävät alueet.



Työnteon kaupunki

Työpaikkavaltaisina kehitettävät alueet.



Lentokenttäkaupunki

Lentokenttäkaupunki yhdistää Suomen suurimmat kaupunkiseudut toisiinsa ja maailmalle. Lentokentän lähialueesta rakennetaan toiminnollista monipuolista globaalien ja seudullisten virtojen kohtaamispaikka. Alueen yhteyksiä kansalliseen kaupunkirakenteeseen kehitetään.



Joukkoliikenteen runkoalue

Alue, jolla joukkoliikenneyhteyksiä kehitetään seudullisen runkoverkon osana.

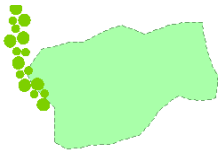


Lähiliikenteen juna-asemat



Pyöräilyn laatuhyteydet

Yhteysväli, jolle kehitetään korkeatasoinen nopean pyöräilyn väylä.



Seudullinen viherrakenne

Seudullisesti tärkeitä laajaa ja yhtenäisiä viheralueita sekä niitä toisiinsa kytkeviä viheryhteyksiä.



Kaupungin sisäinen viherrakenne

Alueet täydentävät seudullista viherverkostoa kaupunkirakenteen sisällä ja tarjoavat asukkaille tärkeitä lähivirkistyspaikkoja.



Identiteettimaisemat

Kaupungin identiteetille tärkeä kulttuurimaisema-alue, jonka arvoja vaalitaan suunnittelussa.



Joki

Kaupunkia halkovat jokiuomat.



Jokivarsivyöhyke

Jokien varsilla sijaitsevan kaupunkirakenteen kannalta kiinnostavat jokiväyhykkeet, joilla selvitetään paikalliset joen rannan mahdollisuudet kehittää väyhykkeen virkistyskäyttöä osana ympäröivää kaupunkirakennetta maisema, luonto- ja kulttuuriarvot huomioon ottaen.