

Vantaan yleiskaava 2020

Yleiskaavamerkinnot ja -määräykset

Yleis- ja ajoitusmääräykset

Yleiskaava osoittaa kaupungin eri alueden käyttötarkoituksen. AT, VL, VR, M ja MT -alueiden rakentamista säädelään pääasiassa yleiskaavalla. Muilla alueilla edellytetään pääsääntöisesti asemakaavaa. Asemakaavoituksessa ja lupakäsittelyssä on otettava huomioon yleiskaavan selostuksen liitteissä mainitut muinaismuistolain suojaamat kohteet sekä rakennus- ja kulttuurihistoriallisesti arvokkaat kohteet ja selvittävät niiden suojelutarve ja -edellytykset.

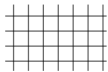
Hulevesien muodostumista on pyrittävä ehkäisemään. Muodostuvat hulevedet on viivytettävä. Avoimet ja luonnonmukaiset purot tulee lähtökohtaisesti säilyttää avoimena. Ekologiset yhteydet on otettava huomioon asemakaavoituksessa ja muussa jatkosuunnittelussa.

Koko kaava-alueella on meluntorjuntatarve lentomelua ja muuta liikennemelua vastaan. Meluntorjuntatarve on otettava huomioon asemakaavoituksessa ja lupakäsittelyssä.

Länsisalmen keskustan ja asuntoalueiden toteuttaminen edellyttää metroyhteyden sitovaa toteuttamispäätöstä. Länsisalmen asuntoalueen tarkemmassa suunnittelussa ja toteuttamisessa tulee varmistaa metsälajiston liikkumisen kannalta toimivan ekologisen yhteyden säilyminen Sipoonkorven ja Natura 2000-verkoston kuuluvan alueen "Mustavuoren lehto ja Östersundomin lintuvedet" välillä. Yhteyttä ei saa heikentää ennenkuin Länsisalmen alueen länsipuolinen uusi ekologinen yhteys on käytettävissä. Lapinkylän suunnittelussa ja toteuttamisessa tulee turvata metsäisen etelä-pohjoisuuntaisen ekologisen yhteyden kehittäminen ja avoimen maaseudun kulttuurimaisen rajaaminen.

Maantie 152 jatkeen varren uusien työpaikka-alueiden toteuttaminen ja työpaikka-alueiden laajentaminen on mahdollista vasta, kun maantie 152 jatke on käytettävissä.

Strategiset kehittämismerkinnät



Kestävän kasvun vyöhyke

Joukkoliikenteen runkolinjastoon tukeutuva vyöhyke, jolle kaupunginosan maankäyttöä tehostava rakentaminen ensisijaisesti ohjataan. Pientaloalueilla tehokkuuden muutos tulee suunnitella useiden tonttien kokonaisuuksina.

Asemanseuduilla ja pysäkeillä parannetaan saavutettavuutta ja paikkojen tunnistettavuutta. Alueiden kehittämisessä aseman ja pysäkin lähikortteleita kehitetään sen vaikutusalueen palveluiden ja kaupan keskittymänä. Kaupan rakentuminen alueelle tulee kytkeä raitiotien toteutumiseen ja lähialueen asutuksen rakentamiseen. Raitiotien reitillä kasvun vyöhyke on ensisijaisesti pysäkkien kohdalla. Pysäkkien paikat määritellään raitiotien suunnittelun yhteydessä.



Katukuvan kehitysalue

Kaupunkirakenteen tiivistyessä tulee merkinnällä merkitystä kadusta rakentaa laadukasta kaupunkitilaa niin, että katukokonaisuus on viihtyisä ja luo helpot mahdollisuudet ihmisten monipuoliseen liikkumiseen. Kadunvarren kortteleissa rakentamisen tulee edistää viihtyisän katukuvan muodostumista.



Jokivarren virkistyskäytön kehittämisvyöhyke

Merkinnällä osoitetaan ensisijaiset virkistyskäyttöön kehitettävät jokien rannat. Rantoja kehitetään siten, että veden äärelle pääsee helposti ja monenlainen ulkoilu ja virkistys on mahdollista.

Vanda generalplan 2020

Generalplanebeteckningar och bestämmelser

Allmänna bestämmelser

Maankäyttö

C

Kaupunkikeskustan alue

Kaupunkikeskustan aluetta kehitetään monipuolisena, toiminnoltaan sekoittuneena kaupunkiympäristönä. Olemassa olevissa keskustoissa tulee varmistaa, että liike- ja toimitilan määrä kehittyy edelleen ja rakentaminen parantaa kaupunkitilan laatua erityisesti katutasolla. Keskeisillä keskusta-alueilla julkiseen kaupunkitilaan avautuvat maantasokerrosten tilat on osoitettava liike- ja toimitiloiksi. Länsisalmessa vähittäiskaupan suuryksiköiden rakentaminen tulee ajoittaa asuntorakentamisen aikatauluun.

Käveltävyyden tulee olla kaupunkiympäristön mitoituksen lähtökohta. Alueet tulee toteuttaa vihertehokkaasti. Alueilla tulee varata riittävästi tilaa palveluille, puistoille ja muille julkisille ulkotiloille. Asemakaavoituksen yhteydessä tulee varmistaa palveluverkon riittävyys ja palveluiden saavutettavuus kestäväillä kulkumuodoilla. Alueen pysäköintiratkaisut on toteutettava kokonaisvaltaisesti pyrkien keskitettyyn, nimeämättömään ja vuorottaiskäyttöiseen ratkaisuun. Alueelle tulee toteuttaa lyhytaikaista kadunvarsipysäköintiä.

AC

Asuntovaltainen keskusta-alue

Alue varataan ensisijaisesti keskusta-asumiseen. Alueelle saa sijoittaa myös asuinkortteleihin soveltuvia palveluita ja muita toimintoja. Kaupunkiympäristöstä tulee muodostua toimiva ja viihtyisä kokonaisuus viereisen keskustan kanssa. Alueella tulee varata riittävästi tilaa puistoille ja julkisille ulkotiloille. Alueen uuden asuntorakentamisen tulee olla tehokasta ja sitä voidaan toteuttaa kaikilla talotyypeillä. Kulkuyhteyksien tulee olla läpikuljettavia kevyelle liikenteelle ja muodostaa yhtenäinen verkosto keskusta-alueen reittien kanssa.

Rakentamisen tulee olla vihertehokasta. Asemakaavoituksen yhteydessä tulee varmistaa palveluverkon riittävyys ja palveluiden saavutettavuus kestäväillä kulkumuodoilla. Pysäköintiratkaisut on toteutettava kokonaisvaltaisesti. Keskitetyt, nimeämättömät ja vuorottaiskäyttöiset pysäköintiratkaisut ovat suositeltuja. Alueelle tulee toteuttaa lyhytaikaista kadunvarsipysäköintiä.

A

Tiivis asuntoalue

Alue varataan ensisijaisesti asumiseen. Alueelle saa sijoittaa asuinympäristöön ja paikalliseen alakeskukseen soveltuvia palveluita sekä toimitilaa. Aluetta voidaan rakentaa kaikilla talotyypeillä. Pientaloalueiden täydennysrakentamisessa tulee vaalia olemassa olevan ympäristön ominaispiirteitä.

Alueen kehittämisessä ja täydennysrakentamisessa tulee parantaa kaupunkitilan viihtyisyyttä sekä kävelyn ja pyöräilyn mahdollisuuksia. Alueilla tulee varata riittävästi tilaa virkistysalueille. Alueet tulee toteuttaa vihertehokkaasti. Asemakaavoituksen yhteydessä tulee varmistaa palveluverkon riittävyys ja palveluiden saavutettavuus kestäväillä kulkumuodoilla. Alueella on suosittava tehokkaita pysäköintiratkaisuja.

AP

Pientalovaltainen asuntoalue

Alue varataan asumiseen. Alueelle saa sijoittaa erilaisia pientalotyyppisiä ja lähipalveluita. Uudis- ja täydennysrakentamisessa tulee vaalia olemassa olevan ympäristön ominaispiirteitä. Asemakaavoituksen yhteydessä tulee varmistaa palvelujen riittävyys ja hyvä saavutettavuus. Alueilla tulee säilyttää riittävästi tilaa virkistysalueille.

Rakentamista säädellään yleiskaavalla kunnes alueelle on laadittu asemakaava. Mikäli rakentaminen ei vaikeuta alueen tulevaa asemakaavoitusta, alueelle sallitaan rakentaminen 6.6.1983 mukaisilla tiloilla seuraavasti:

- yksi asunto 0,2 -2 hehtaarin suuruisilla tiloilla
- kaksi asuntoa 2-3 hehtaarin suuruisilla tiloilla
- kolme asuntoa yli 3 hehtaarin suuruisilla tiloilla.

Kyläalue

Alue varataan asumiseen. Alueelle saa sijoittaa erilaisia pientalotyyppisiä ja lähipalveluita. Uudis- ja täydennysrakentamisessa tulee vaalia olemassa olevan ympäristön ominaispiirteitä. Asemakaavoituksen yhteydessä tulee varmistaa palvelujen riittävyys ja hyvä saavutettavuus. Alueilla tulee säilyttää riittävästi tilaa virkistysalueille.

Rakentamista säädellään yleiskaavalla kunnes alueelle on laadittu asemakaava. Mikäli rakentaminen ei vaikeuta alueen tulevaa asemakaavoitusta, alueelle sallitaan rakentaminen 6.6.1983 mukaisilla tiloilla seuraavasti:

- yksi asunto 0,2 -2 hehtaarin suuruisilla tiloilla
- kaksi asuntoa 2-3 hehtaarin suuruisilla tiloilla
- kolme asuntoa yli 3 hehtaarin suuruisilla tiloilla.

P

Palvelujen ja hallinnon alue

Alue varataan monipuolisille julkisille ja yksityisille palvelutoiminnoille, sekä niitä palveleville asuin- ja huoltotiloille. Rakentaminen tulee toteuttaa ympäristöön sopeutuen. Alueelle ei saa sijoittaa vähittäiskaupan suuryksikköä. Alueella olevaa asumista saa ylläpitää ja täydentää harkitusti.

P

Julkisten palvelujen ja hallinnon paikka

Alueella on varattava tilaa julkisille palveluille. Merkintä osoittaa toiminnon likimääräisen sijainnin. Alueen lopullinen sijainti ja laajuus määritellään tarkemman tason suunnittelussa. Palvelun saavutettavuus kestävin kulkumuodoin tulee varmistaa.

KM

Kaupallisten palveluiden alue

Alue varataan kaupallisille palveluille sekä ympäristöhäiriötä aiheuttamattomille tuotanto- ja varastotoiminnoille. Alueella voidaan sallia toimistotiloja. Alueelle saa sijoittaa merkitykseltään seudullisia vähittäiskaupan suuryksiköitä, jotka eivät kilpaile keskustaan sijoittuvan kaupan kanssa. Alueelle ei saa sijoittaa sellaisia vähittäiskaupan suuryksiköitä, joilla on merkitystä päivittäiseen palvelujen saavutettavuuteen. Alueelle ei saa sijoittaa päivittäistavara-kaupan suuryksiköitä. Kaupallisten alueiden aluekohtaiset määräykset:

- Tammistoon voidaan sijoittaa merkitykseltään seudullisia vähittäiskaupan suuryksiköitä ja sellaista uutta vähittäiskauppaa, joka tukee ja vahvistaa palvelurakennetta läheiset keskustatoimintojen alueet huomioon ottaen.
- Varisto-Petikossa ja Petaksessa ei sallita erikoiskaupan suuryksiköiden sijoittumista maakuntakaavan mukaisesti. Näille alueille ei saa sijoittaa keskustahakuisen erikoiskaupan suuryksiköitä.
- Varisto-Petikossa, Porttipuistossa ja Petaksessa alueelle saa sijoittaa päivittäistavara-kauppaa yhteensä 1000 k-m². Koivuhaassa alueelle saa sijoittaa päivittäistavara-kauppaa yhteensä 2000 k-m².

Alueen toteutuksessa tulee kiinnittää erityistä huomiota kaupunkitilan viihtyisyyteen sekä kävelyn ja pyöräilyn mahdollisuuksiin, erityisesti joukkoliikenteen runkoyhteyksien alueella. Alue tulee toteuttaa vihertehokkaasti.

A/KM

Asumiseen muuntuva kaupallisten palveluiden alue

Alue varataan kaupallisille palveluille sekä ympäristöhäiriötä aiheuttamattomille tuotanto- ja varastotoiminnoille. Alueella voidaan sallia toimistotiloja. Tammistoon voidaan sijoittaa merkitykseltään seudullisia vähittäiskaupan suuryksiköitä ja sellaista uutta vähittäiskauppaa, joka tukee ja vahvistaa palvelurakennetta läheiset keskustatoimintojen alueet huomioon ottaen. Alueelle ei saa sijoittaa päivittäistavarakaupan suuryksiköitä.

Aluetta voidaan kehittää vaiheittain joukkoliikenneyhteyksien parantuessa asumisen alueeksi. Muutos tulee suunnitella yhtä tonttia laajempuna kokonaisuutena. Asuntorakentamisen edellytyksenä on, että lähialueen toiminnot soveltuvat asuinympäristöön. Alueen kehittämisessä tulee parantaa kaupunkitilan viihtyisyyttä sekä kävelyn ja pyöräilyn mahdollisuuksia. Alueilla tulee varata riittävästi tilaa julkisille puistoille. Alueet tulee toteuttaa vihertehokkaasti. Asemakaavoituksen yhteydessä tulee varmistaa palveluverkon riittävyys ja palveluiden saavutettavuus kestäville kulkumuodoilla. Alueella on suosittava tehokkaita pysäköintiratkaisuja.

TP

Monipuolinen työpaikka-alue

Alue varataan monipuolisille toimisto- ja palvelutoiminnoille sekä ympäristöhäiriötä aiheuttamattomille tuotantotoiminnoille. Alueen toteutuksessa tulee kiinnittää erityistä huomiota kaupunkitilan viihtyisyyteen sekä kävelyn ja pyöräilyn mahdollisuuksiin. Alue tulee toteuttaa vihertehokkaasti.

A/TP

Asumiseen muuntuva työpaikka-alue

Alue varataan kaupallisille palveluille sekä ympäristöhäiriötä aiheuttamattomille tuotanto- ja varastotoiminnoille. Alueella voidaan sallia toimistotiloja. Tammistoon voidaan sijoittaa merkitykseltään seudullisia vähittäiskaupan suuryksiköitä ja sellaista uutta vähittäiskauppaa, joka tukee ja vahvistaa palvelurakennetta läheiset keskustatoimintojen alueet huomioon ottaen. Alueelle ei saa sijoittaa päivittäistavarakaupan suuryksiköitä.

Aluetta voidaan kehittää vaiheittain joukkoliikenneyhteyksien parantuessa asumisen alueeksi. Muutos tulee suunnitella yhtä tonttia laajempuna kokonaisuutena. Asuntorakentamisen edellytyksenä on, että lähialueen toiminnot soveltuvat asuinympäristöön. Alueen kehittämisessä tulee parantaa kaupunkitilan viihtyisyyttä sekä kävelyn ja pyöräilyn mahdollisuuksia. Alueilla tulee varata riittävästi tilaa julkisille puistoille. Alueet tulee toteuttaa vihertehokkaasti. Asemakaavoituksen yhteydessä tulee varmistaa palveluverkon riittävyys ja palveluiden saavutettavuus kestäville kulkumuodoilla. Alueella on suosittava tehokkaita pysäköintiratkaisuja.

TY

Tuotanto- ja varastotoiminnan alue

Alue varataan tuotanto- ja varastotoiminnoille, jotka eivät aiheuta merkittäviä ympäristöhaittoja.

TT

Tilaa vaativan tuotanto- ja varastotoiminnan alue

Alue varataan tuotanto-, varasto-, logistiikka- ja yhdyskuntateknisen huollon toiminnoille. Alueelle ei tule sijoittaa sellaisia toimintoja, jotka häiriintyvät raskaasta liikenteestä, melusta tai tärinästä.

ET

Yhdyskuntateknisen huollon alue

Alue varataan yhdyskuntateknisen huollon tarpeisiin.

ET

Yhdyskuntateknisen huollon laite

Lähivirkistysalue

Alue varataan virkistyskäyttöön. Alueita ylläpidetään ja kehitetään yhtenäisinä, hyvin saavutettavina sekä toimintoiltaan ja luonnonympäristöltään monipuolisina virkistys- ja viheralueina. Aluetta ja sen toimintoja tarkemmin suunniteltaessa ja lupamenettelyn yhteydessä tulee ottaa huomioon luontoarvot, kulttuurihistorialliset ja maisemalliset arvot, varmistaa ulkoilureittien ja ekologisen verkoston jatkuvuus sekä turvata ekosysteemipalvelut. Alueella sallitaan ulkoilua tai muuta yleistä virkistystoimintaa palveleva rakentaminen. Alueella olevat asuinrakennukset voidaan säilyttää. Rakennusten perusparantaminen, korjaaminen ja vähäinen laajentaminen ovat sallittuja. Mikäli asuinkäytössä oleva rakennus tuhoutuu, voidaan se korvata uudisrakennuksella. Asuntojen määrää alueella ei saa lisätä.

Maisemaa muuttava maanrakennustyö, puiden kaataminen tai muu näihin verrattava toimenpide on luvanvaraista, kuten maankäyttö- ja rakennuslain 128 §:ssä on säädetty.

Retkeily- ja ulkoilualue

Alue varataan virkistyskäyttöön. Alueita ylläpidetään ja kehitetään yhtenäisinä, hyvin saavutettavina sekä toimintoiltaan ja luonnonympäristöltään monipuolisina virkistys- ja viheralueina. Aluetta ja sen toimintoja tarkemmin suunniteltaessa ja lupamenettelyn yhteydessä tulee ottaa huomioon luontoarvot, kulttuurihistorialliset ja maisemalliset arvot, varmistaa ulkoilureittien ja ekologisen verkoston jatkuvuus sekä turvata ekosysteemipalvelut.

Alueella sallitaan ulkoilua tai muuta yleistä virkistystoimintaa ja matkailua palveleva vähäinen rakentaminen. Alueella olevat asuinrakennukset voidaan säilyttää. Rakennusten perusparantaminen, korjaaminen ja vähäinen laajentaminen ovat sallittuja. Mikäli asuinkäytössä oleva rakennus tuhoutuu, voidaan se korvata uudisrakennuksella. Asuntojen määrää alueella ei saa lisätä.

Maisemaa muuttava maanrakennustyö, puiden kaataminen tai muu näihin verrattava toimenpide on luvanvaraista kuten maankäyttö- ja rakennuslain 128 §:ssä on säädetty.

Urheilu- ja virkistyspalvelujen alue

Alue varataan liikunnan, urheilun ja virkistysvapaa-ajantoinnoille. Alueella sallitaan näihin toimintoihin liittyvä rakentaminen, ei kuitenkaan suurten urheilulaitosten rakentamista.

Urheilu- ja virkistyspalvelujen paikka

Alueelle on varattava tilaa virkistys- ja urheilupalveluille. Merkintä osoittaa toiminnon likimääräisen sijainnin, ja alueen lopullinen sijainti ja laajuus määritellään tarkemman tason suunnittelussa.

Virkistysalueyhteys

Laajoja virkistysalueita yhdistävä virkistysalueiden sarja tai ulkoilureittiyhteys. Tarkemman suunnittelun ja toteutuksen yhteydessä tulee ottaa huomioon lähivirkistysalueiden riittävyys, luontoarvot, kulttuurihistorialliset ja maisemalliset arvot sekä varmistaa yhteyden jatkuvuus. Yhteyden luonne voi vaihdella rakennetusta luonnonmukaiseen. Yhteys tulee toteuttaa vähintään 30 metriä leveänä, jos mahdollista.

SL

Luonnonsuojelualue

Luonnonsuojelulain nojalla rauhoitettu tai rauhoitettava luonnonsuojelualue. Alueen suojelu turvataan maankäyttö- ja rakennuslain nojalla, kunnes luonnonsuojelulainsäädännön mukainen rauhoitus astuu voimaan. Alueella sallitaan ainoastaan sen käyttötarkoitusta palveleva vähäinen rakentaminen. Alueella sallitaan ulkoilureittien perustaminen siten, että alueen suojeluarvo ei vaarannu. Maisemaa muuttava maanrakennustyö, puiden kaataminen tai muu näihin verrattavissa oleva toimenpide on luvanvaraista siten kuin maankäyttö- ja rakennuslain 128 §:ssä on säädetty.

Luonnon monimuotoisuuden kannalta erityisen tärkeä alue


Alueen suunnittelussa, käytössä ja hoidossa tulee turvata alueen sisältämien erityisten luontoarvojen säilyminen. Maisemaa muuttava maanrakennustyö, puiden kaataminen tai muu näihin verrattavissa oleva toimenpide on luvanvaraista siten kuin maankäyttö- ja rakennuslain 128 §:ssä on säädetty.



Ekologinen runkoyhteys

Yhteys turvaa eliölajien liikkumista ja luonnon monimuotoisuuden säilymistä. Ekologisen verkoston jatkuvuus tulee turvata.

Yhteyden hoidossa, käytössä ja yksityiskohtaisemmassa suunnittelussa tulee ottaa huomioon luontoarvot, kulttuurihistorialliset ja maisemalliset arvot ja varmistaa, että ekologinen yhteys säilyy mahdollisimman leveänä ja luonnon olosuhteiltaan monipuolisena. Maisemaa muuttava maanrakennustyö, puiden kaataminen tai muut näihin verrattavat toimenpiteet ovat luvanvaraisia, kuten maankäyttö- ja rakennuslain 128 §:ssä on säädetty.



Ohjeellinen ulkoilureitti

Ulkoilureitti voidaan toteuttaa ulkoilutienä tai ulkoilupolkuna. Reitin sijainti on ohjeellinen. Ulkoilureitin sijainti ja tyyppi tarkentuvat yksityiskohtaisemmassa suunnittelussa.

Ohjeellinen ratsastusreitti

EV

Suojaviheralue

Alue varataan suojaviheralueeksi. Maisemaa muuttava maanrakennustyö, puiden kaataminen tai muu näihin verrattavissa oleva toimenpide on luvanvaraista siten kuin maankäyttö- ja rakennuslain 128 §:ssä on säädetty.

EH

Hautausmaa-alue

W

Vesialue

Vesialue, jonka lähialueella rakennettaessa vesistön ja sen rantojen luontoarvot ja ekosysteemipalvelut tulee ottaa huomioon, säilyttää ja hyödyntää parhaalla mahdollisella tavalla.

Pohjavesialue

Merkintä osoittaa pohjavesialueet, jotka ovat erityisen merkittäviä vedenhankinnan ja veden käyttökelpoisuuden säilyttämisen kannalta. Alueella ei ole sallittua sellainen toiminta, joka saattaa vaarantaa pohjaveden laadun ja määrän. Liikennealueet ja -väylät tulee suunnitella siten, että liikenteen ja tienpidon mahdolliset haitat pohjaveden laadulle voidaan välttää.



Hulevesitulva-allas

MT

Maatalousvaltainen alue

Alue varataan maatalouteen. Alueella sallitaan tilalla harjoitettavaa maatilataloutta palvelevaa rakentamista 6.6.1983 mukaisilla tiloilla seuraavasti:

- kaksi asuntoa 2-5 hehtaarin suuruisilla tiloilla
- kolme asuntoa 5-20 hehtaarin suuruisilla tiloilla
- lisäksi yksi asunto kutakin tilan pinta-alan täyttä kahtakymmentä hehtaaria kohti. Lisäksi sallitaan ulkoilua, virkistystä tai matkailua palveleva vähäinen rakentaminen.

Rakentaminen on ensisijaisesti sijoitettava tilakeskusten yhteyteen tai siirrettävä AT-alueille. Ulkoilureittien ja ekologisen verkoston jatkuvuus tulee turvata.

M

Maa- ja metsätalousvaltainen alue

Alue varataan maa- ja metsätalouteen. Alueella sallitaan tilalla harjoitettavaa maatilataloutta palvelevaa rakentamista 6.6.1983 mukaisilla tiloilla seuraavasti:

- kaksi asuntoa 2-5 hehtaarin suuruisilla tiloilla
- kolme asuntoa 5-20 hehtaarin suuruisilla tiloilla
- lisäksi yksi asunto kutakin tilan pinta-alan täyttä kahtakymmentä hehtaaria kohti.

Rakentaminen on ensisijaisesti sijoitettava tilakeskusten yhteyteen tai siirrettävä AT-alueille. Lisäksi sallitaan ulkoilua, virkistystä tai matkailua palveleva vähäinen rakentaminen. Ulkoilureittien ja ekologisen verkoston jatkuvuus tulee turvata.

RA

Loma-asuntoalue

Alue varataan yksiasuntoisille loma-asunnoille ja ryhmäpuutarhoille. Alueella voidaan sallia myös aluetta palvelevia yhteistiloja.



Arvokas kulttuuriympäristö

Valtakunnallisesti, maakunnallisesti tai paikallisesti arvokas kulttuuriympäristö. Alueiden käytössä on varmistettava, että kulttuuriympäristön arvot säilyvät.

Yksityiskohtaisemmassa suunnittelussa, rakentamisessa ja käytössä on vaalittava kulttuuriympäristön ominaispiirteitä. Kulttuuriympäristöä kehitettäessä on sen arvot otettava huomioon ja sovitettava yhteen yleiskaavassa osoitetun käyttötarkoituksen mukaisen maankäytön kanssa. Maisemaa muuttava maanrakennustyö, puiden kaataminen tai muu näihin verrattavissa oleva toimenpide on luvanvaraista siten kuin maankäyttö- ja rakennuslain 128 §:ssä on säädetty.

/LM1 Lentomelualueen laajenemisvyöhyke

Asuinrakentaminen mahdollista lentomeluun varautuminen huomioiden. Asumiseen ja muihin melulle herkkiin toimintoihin käytettävien rakennusten ulkokuoren ääneneristävyyden ΔL lento- ja tieliikennemelua vastaan tulee olla vähintään 35 dB. Parvekkeet tulee lasittaa ja ulko-oleskelualueita kattaa. Alueella ei sallita pientaloja.

/LM2 Lentomelualueen laajenemisvyöhyke

Lentomelualueella sijaitsevalla asuinalueella ei saa lisätä asuntojen määrää.



RKY-kohde

Valtakunnallisesti merkittävän rakennetun kulttuuriympäristön kohde. Kohteen käytössä on varmistettava, että kulttuuriympäristön arvot säilyvät. Yksityiskohtaisemmassa suunnittelussa, rakentamisessa ja käytössä on otettava huomioon arvokkaan kulttuuriympäristön vaaliminen. Kulttuuriympäristöä kehitettäessä on sen arvot otettava huomioon ja sovitettava yhteen yleiskaavassa osoitetun käyttötarkoituksen mukaisen maankäytön kanssa.

Suuri rantatie

Suuri rantatie on valtakunnallisesti merkittävää rakennettua kulttuuriympäristöä teemakartan osoittamalta osalta. Suuren rantatien linjaus säilytetään tai palautetaan kävelen, pyöräillen tai ratsain kuljettavaksi aina, kun mahdollista. Siellä, missä linjaus on katkennut, suunnitellaan tieosuuksia yhdistäviä kulkuväyliä. Tarkemmanasteisessa suunnittelussa on tutkittava tien linjauksen ja sitä rajaavien, historialliseen tiemiljööseen liittyvien rakennusten ja rakenteiden sekä miljöössä merkittävän kulttuurikasvillisuuden säilyttäminen. Uusi rakentaminen tai ympäristörakentaminen liitetään tieympäristöön sen kulttuurihistoriallisia ominaispiirteitä korostaen. Tiestä löytyvät tierauniorakenteet ovat muinaismuistolain suojaamia.

L

Liikennealue

Valtakunnallista tai seudullista liikennettä palveleva väylä.

Liikenneyhteys

Tärkeä paikallista liikennettä palveleva väylä, jolle on tehtävä riittävä tilavaraus.

Vaihtoehtoinen tielinjaus

Maantien 152 jatkeen vaihtoehtoiset linjaukset, jotka vaativat tarkempaa selvitystä.

Eritasoliittymävaraus

Varaus eritasoliittymälle, joka palvelee kaikkia liikennesuuntia.

Eritasoliittymävaraus

Varaus suuntaisliittymälle.

Valkoisenlähteentien ja Lahdenväylän suuntaisliittymän toteuttaminen edellyttää, että liittymä täyttää Euroopan laajuiselle TEN-T -ydinverkolle asetetut palvelutasotavoitteet.

LR

Raskaan raideliikenteen alue

Alue varataan rautateille.

Valtakunnallinen joukkoliikenteen vaihtoasema

Kansainvälisen, valtakunnallisen ja seudullisen joukkoliikenteen liityntä- ja vaihtoyhteydet tulee toteuttaa laadukkaina.

Tärkeä joukkoliikenteen vaihtopaikka

Vaihtoyhteydet tulee toteuttaa laadukkaina.

Rautatieasema

Liityntä- ja vaihtoyhteydet tulee toteuttaa laadukkaina.

Metroasema

Liityntä- ja vaihtoyhteydet tulee toteuttaa laadukkaina.

Metro

Alue varataan metrolle maan alla tai pinnalla.

Raitiotie

Raitiotien reitti, jolle on tehtävä riittävä tilavaraus.

Joukkoliikenteen runkoyhteys

Yhteys voidaan toteuttaa raitiotienä ja sille on tehtävä riittävä tilavaraus.

Pyöräilyn baana

Pitkämatkaisen pyöräilyn reitti, joka toteutetaan erityisen korkeatasoisena ja jolle on tehtävä riittävä tilavaraus.

Pyöräilyn baanayhteystarve

Poikittaisen baanayhteystarve sijainti tulee selvittää yhteistyössä Helsingin kanssa.

Seudullisesti merkittävä liityntäpysäköintialue

Raskaan raideliikenteen tunneliosuus

Maanpinnan alle sijoitettava rautatien osuus, joka on rakennettava niin, ettei liikennöinti sillä häiritse olevaa eikä yleiskaavassa osoitettua maankäyttöä.

Liikenneyhteyden tai raitiotien tunneliosuus

Maanpinnan alle sijoitettava liikenneyhteyden tai raitiotien osuus, joka on rakennettava niin, ettei liikennöinti sillä häiritse olevaa eikä yleiskaavassa osoitettua maankäyttöä.

Raitiotien varikko

Raitiotien varikko, jolle on varattava riittävä tila.

Lentoliikenteen alue

Alue varataan lentoliikenteelle ja lentoaseman toiminnalle välttämättömille rakennuksille ja laitteille.

Lentoterminaalialue

Alueelle saa sijoittaa lentoaseman terminaalirakennuksia.

Kiitotie

Lentomeluvyöhyke 1 (LDEN yli 60 dB)


Alueelle ei saa rakentaa uusia asuntoja eikä sijoittaa muita melulle herkkiä toimintoja. Korjausrakentaminen ja tuhoutuneen asuinrakennuksen korvaaminen on sallittu. Korvaavan asuinrakennuksen ääneneristävyyden ΔL lento- ja tieliikenteen melua vastaan tulee olla vähintään 38 dB.

L2

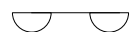
Lentomeluvyöhyke 2 (LDEN 55-60 dB)

Alueelle ei saa sijoittaa uusia asuinalueita eikä melulle herkkiä toimintoja. Nykyisten asuinalueiden täydennysrakentaminen on sallittu. Rakennuksen ääneneristävyyden ΔL lento- ja tieliikennemelua vastaan tulee olla vähintään 35 dB.

L3

Lentomeluvyöhyke 3 (LDEN 50-55 dB)

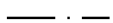
Asumiseen ja muihin melulle herkkiin toimintoihin käytettävien rakennusten ulkokuoren ääneneristävyyden ΔL lento- ja tieliikennemelua vastaan tulee olla vähintään 32 dB.

**Laskeutumisvyöhyke**

Lentokoneiden laskeutumisvyöhyke, jolla melu on huomioitava rakentamisessa. Asumiseen ja muihin melulle herkkiin toimintoihin käytettävien rakennusten ulkokuoren ääneneristävyyden ΔL lento- ja tieliikennemelua vastaan tulee olla vähintään 35 dB.

**Maakaasun runkolinja**

Rakennusten, teiden ja ratojen suojaetäisyydet maanalaiseen maakaasun siirtoputkeen tulee huomioida ympäröivän maankäytön suunnittelussa.

**Voimajohto**

Johtokäytävässä voi kulkea 110 kV ja 400 kV voimajohtoja. Johtoalue rajoittaa ympäröivää maankäyttöä.

**Maanalainen voimajohto**

400 kV maakaapeliyhteys

**Kehitettävä voimajohto**

Voimajohto, jonka sijoittaminen maan alle tulee selvittää johdon uusimisen tai ympäröivän maankäytön muutoksen yhteydessä.



R

Raakavesitunneli

Raakavesitunnelin suoja-alueella ei ole sallittua sellainen toiminta, joka voi aiheuttaa vaaraa tunnelille tai veden laadulle.



J

Jätevesitunneli**Kaupungin raja****20 metriä yleiskaava-alueen ulkopuolella oleva viiva**