

Yleiskaava 2020 ehdotus (YK0048) ehdotuksen ja luonnoksen määräyksien vertailu

yleiskaavatoimikunta 21.11.2019
asialistan liite 2.



Yleis- ja ajoitusmääräykset



Yleis- ja ajoitusmääräykset



Muutos luonnoksen määräykseen

Yleiskaava osoittaa kaupungin eri alueiden käyttötarkoituksen. AT, VL, VR, M ja MT -alueiden rakentamista säädellään pääasiassa yleiskaavalla. Muilla alueilla edellytetään pääsääntöisesti asemakaavaa.

Asemakaavoituksessa ja lupakäsittelyssä on otettava huomioon museoviraston ylläpitämän muinaisjäännösrekisterin mukaiset muinaismuistolain suojaamat kohteet ja museoviranomaisen ylläpitämän kulttuuriympäristötietokannan mukaiset merkittävät rakennusperintökohteet ja selvittävä niiden suojelutarve ja -edellytykset.

Yleiskaavaehdotus

Yleiskaava osoittaa kaupungin eri alueiden käyttötarkoituksen. AT, VL, VR, M ja MT -alueiden rakentamista säädellään pääasiassa yleiskaavalla. Muilla alueilla edellytetään pääsääntöisesti asemakaavaa.

Asemakaavoituksessa ja lupakäsittelyssä on otettava huomioon museoviranomaisen ylläpitämän kulttuuriympäristötietokannan mukaiset merkittävät rakennusperintökohteet ja selvittävä niiden suojelutarve ja -edellytykset.

Yleis- ja ajoitusmääräykset



Muutos luonnoksen määräykseen

Hulevesien muodostumista on pyrittävä ehkäisemään. Muodostuvat hulevedet on viivytettävä.

~~Avoimet ja luonnonmukaiset purot tulee lähtökohtaisesti säilyttää avoimena.~~ Purot tulee lähtökohtaisesti säilyttää vesipinnaltaan avoimina ja reuna-alueiden kasvillisuudeltaan luonnonmukaisina. Muokattuja puroja tulee mahdollisuuksien mukaan luonnonmukaistaa. Jatkosuunnittelussa tulee tutkia, kuinka leveä rakentamaton alue puron varrelle jätetään. Puron viherkäytävä tulee toteuttaa mahdollisimman leveänä.

Asemakaavoituksessa tulee edistää energiatehokkuutta ja uusiutuvan energian hyödyntämistä.

~~Ekologiset yhteydet on otettava huomioon asemakaavoituksessa ja muussa jatkosuunnittelussa.~~

Koko kaava-alueella on meluntorjuntatarve lentomelua ja muuta liikennemelua vastaan. ~~Meluntorjuntatarve on otettava huomioon asemakaavoituksessa ja lupakäsittelyssä.~~

Yleiskaavaehdotus

Hulevesien muodostumista on pyrittävä ehkäisemään. Muodostuvat hulevedet on viivytettävä.

Purot tulee lähtökohtaisesti säilyttää vesipinnaltaan avoimina ja reuna-alueiden kasvillisuudeltaan luonnonmukaisina. Muokattuja puroja tulee mahdollisuuksien mukaan luonnonmukaistaa. Jatkosuunnittelussa tulee tutkia, kuinka leveä rakentamaton alue puron varrelle jätetään. Puron viherkäytävä tulee toteuttaa mahdollisimman leveänä.

Asemakaavoituksessa tulee edistää energiatehokkuutta ja uusiutuvan energian hyödyntämistä.

Koko kaava-alueella on meluntorjuntatarve lentomelua ja muuta liikennemelua vastaan.

Yleis- ja ajoitusmääräykset



Muutos luonnoksen määräykseen

Länsisalmen keskustan ja asuntoalueiden toteuttaminen edellyttää metroyhteyden sitovaa toteuttamispäätöstä. Länsisalmen asuntoalueen tarkemmassa suunnittelussa ja toteuttamisessa tulee varmistaa metsälajiston liikkumisen kannalta toimivan ekologisen yhteyden säilyminen Sipoonkorven ja Natura 2000-verkoston kuuluvan alueen "Mustavuoren lehto ja Östersundomin lintuvedet" välillä. Yhteyttä ei saa heikentää ennen kuin Länsisalmen alueen länsipuolinen uusi ekologinen yhteys on käytettävissä.

Lapinkylän suunnittelussa ja toteuttamisessa tulee ~~turvata~~ **varmistaa** metsäisen etelä-pohjoissuuntaisen ekologisen yhteyden kehittäminen ja avoimen maaseudun kulttuurimaiseman ~~rajaaminen~~ **metsäinen etelä-pohjoissuuntainen ekologinen yhteys ja rajata avoin maaseudun kulttuurimaisema**.

Yleiskaavaehdotus

Länsisalmen keskustan ja asuntoalueiden toteuttaminen edellyttää metroyhteyden sitovaa toteuttamispäätöstä. Länsisalmen asuntoalueen tarkemmassa suunnittelussa ja toteuttamisessa tulee varmistaa metsälajiston liikkumisen kannalta toimivan ekologisen yhteyden säilyminen Sipoonkorven ja Natura 2000-verkoston kuuluvan alueen "Mustavuoren lehto ja Östersundomin lintuvedet" välillä. Yhteyttä ei saa heikentää ennen kuin Länsisalmen alueen länsipuolinen uusi ekologinen yhteys on käytettävissä.

Lapinkylän suunnittelussa ja toteuttamisessa tulee kehittää metsäinen etelä-pohjoissuuntainen ekologinen yhteys ja rajata avoin maaseudun kulttuurimaisema.

Yleis- ja ajoitusmääräykset



Muutos luonnoksen määräykseen

Suuronnettomuusvaarallisten kohteiden mahdolliset riskit tulee jatkosuunnittelussa selvittää ja huomioida riittävästi.

Maantie 152 jatkeen varren uusien työpaikka-alueiden toteuttaminen ja työpaikka-alueiden laajentaminen on mahdollista vasta, kun maantie 152 jatke on käytettävissä.

Vierumäen uuden työpaikka-alueen toteuttaminen edellyttää asemakaavaa ja aiottuun työpaikkatoimintaan soveltuvaa liikenneyhteyttä Tuusulan puolelta.

Yleiskaavaehdotus

Suuronnettomuusvaarallisten kohteiden mahdolliset riskit tulee jatkosuunnittelussa selvittää ja huomioida riittävästi.

Maantie 152 jatkeen varren uusien työpaikka-alueiden toteuttaminen ja työpaikka-alueiden laajentaminen on mahdollista vasta, kun maantie 152 jatke on käytettävissä.

Vierumäen uuden työpaikka-alueen toteuttaminen edellyttää asemakaavaa ja aiottuun työpaikkatoimintaan soveltuvaa liikenneyhteyttä Tuusulan puolelta.

Strategiset kehittämismerkinnät



Kestävän kasvun vyöhyke



Muutos luonnoksen määräykseen

Joukkoliikenteen runkolinjastoon tukeutuva vyöhyke, jolle kaupunginosan maankäyttöä tehostava rakentaminen ensisijaisesti ohjataan. Pientaloalueilla tehokkuuden muutos tulee suunnitella useiden tonttien kokonaisuuksina. ~~Asemanseuduilla ja pysäkeillä parannetaan saavutettavuutta ja paikkojen tunnistettavuutta. Alueiden kehittämisessä aseman ja pysäkin lähikortteleita kehitetään sen vaikutusalueen palveluiden ja kaupan keskittymänä. Kaupan rakentuminen alueelle tulee kytkeä raitiotien toteutumiseen ja lähialueen asutuksen rakentumiseen.~~

Aseman ja pysäkin lähikortteleita kehitetään sen vaikutusalueen palveluiden, kaupan ja alueelle soveltuvien työpaikkojen keskittymänä. Kaupan rakentuminen raitiotien vaikutusalueella tulee kytkeä raitiotien toteutumiseen ja lähialueen asutuksen rakentumiseen.

Asemanseuduilla ja pysäkeillä parannetaan saavutettavuutta ja paikkojen tunnistettavuutta. Raitiotien reitillä kestävän kasvun vyöhyke on ensisijaisesti pysäkkien kohdalla. Pysäkkien paikat määritellään raitiotien suunnittelun yhteydessä.

Yleiskaavaehdotus

Joukkoliikenteen runkolinjastoon tukeutuva vyöhyke, jolle kaupunginosan maankäyttöä tehostava rakentaminen ensisijaisesti ohjataan. Aseman ja pysäkin lähikortteleita kehitetään sen vaikutusalueen palveluiden, kaupan ja alueelle soveltuvien työpaikkojen keskittymänä. Kaupan rakentuminen raitiotien vaikutusalueella tulee kytkeä raitiotien toteutumiseen ja lähialueen asutuksen rakentumiseen.

Pientaloalueilla tehokkuuden muutos tulee suunnitella useiden tonttien kokonaisuuksina.

Asemanseuduilla ja pysäkeillä parannetaan saavutettavuutta ja paikkojen tunnistettavuutta. Raitiotien reitillä kestävän kasvun vyöhyke on ensisijaisesti pysäkkien kohdalla. Pysäkkien paikat määritellään raitiotien suunnittelun yhteydessä.

~~Katukuvan kehitysalue~~

→ Katukuvan kehittämisvyöhyke



Muutos luonnoksen määräykseen

Kaupunkirakenteen tiivistyessä tulee merkinnällä merkitystä kadusta rakentaa laadukasta kaupunkitilaa niin, että katukokonaisuus on viihtyisä ja se luo helpot mahdollisuudet ihmisten monipuoliseen liikkumiseen.

Kadunvarren kortteleissa rakentamisen tulee edistää viihtyisän katukuvan muodostumista.

Yleiskaavaehdotus


Kaupunkirakenteen tiivistyessä tulee kadusta rakentaa laadukasta kaupunkitilaa niin, että se luo helpot mahdollisuudet ihmisten monipuoliseen liikkumiseen.

Kadunvarren kortteleissa rakentamisen tulee edistää viihtyisän katukuvan muodostumista.

Jokivarren virkistyskäytön kehittämisvyöhyke

→ Joen varren virkistyskäytön kehittämisvyöhyke

Yleiskaavaluonnos



Merkinällä osoitetaan ensisijaiset virkistyskäyttöön kehitettävät jokien rannat. Rantoja kehitetään siten, että veden äärelle pääsee helposti ja monenlainen ulkoilu ja virkistys on mahdollista.

Yleiskaavaehdotus

Merkinällä osoitetaan ensisijaiset virkistyskäyttöön kehitettävät jokien rannat. Rantoja kehitetään siten, että veden äärelle pääsee helposti ja monenlainen ulkoilu ja virkistys on mahdollista.

Maankäyttömerkinnät



Kaupunkikeskustan alue C



Muutos luonnoksen määräykseen

Kaupunkikeskustan aluetta kehitetään monipuolisena, toiminnoiltaan sekoittuneena kaupunkiympäristönä. Olemassa olevissa keskustoissa tulee varmistaa, että liike- ja toimitilan määrä kehittyy edelleen ja rakentaminen parantaa kaupunkitilan laatua erityisesti katutasolla. Keskeisillä keskusta-alueilla julkiseen kaupunkitilaan avautuvat maantasokerrosten tilat on osoitettava maantasokerrosten tilojen tulee avautua kaupunkitilaan ja ne tulee osoittaa liike- ja toimitiloiksi

Myyrmäessä, Kivistössä, Aviapoliksessa, Tikkurilassa, Koivukylässä, Korsossa ja Hakunilassa alueelle voidaan sijoittaa merkitykseltään seudullisia vähittäiskaupan suuryksiköitä. Länsimäessä ja Länsisalmessa alueelle voidaan sijoittaa merkitykseltään paikallisia vähittäiskaupan suuryksiköitä. Länsisalmessa vähittäiskaupan suuryksiköiden rakentaminen tulee ajoittaa asuntorakentamisen aikatauluun.

Käveltävyys tulee olla kaupunkiympäristön mitoituksen lähtökohta. Alueet tulee toteuttaa vihertehokkaasti. Alueilla tulee varata riittävästi tilaa palveluille, puistoille ja muille julkisille ulkotiloille. Kaupunkiympäristön lähtökohtana tulee olla käveltävyys. Alue tulee toteuttaa vihertehokkaasti. Alueella tulee olla riittävästi palveluita, puistoja ja julkisia ulkotiloja. Asemakaavoituksen yhteydessä tulee varmistaa palveluverkon riittävyys ja palveluiden saavutettavuus kestäväillä kulkumuodoilla. Alueen pysäköintiratkaisut on toteutettava kokonaisvaltaisesti pyrkien keskitettyyn, nimeämättömään ja vuorottaiskäyttöiseen ratkaisuun. Alueelle tulee toteuttaa lyhytaikaista kadunvarsipysäköintiä.

Yleiskaavaehdotus

Kaupunkikeskustan aluetta kehitetään monipuolisena, toiminnoiltaan sekoittuneena kaupunkiympäristönä. Olemassa olevissa keskustoissa tulee varmistaa, että liike- ja toimitilan määrä kehittyy edelleen ja rakentaminen parantaa kaupunkitilan laatua erityisesti katutasolla. Keskeisillä keskusta-alueilla maantasokerrosten tilojen tulee avautua kaupunkitilaan ja ne tulee osoittaa liike- ja toimitiloiksi.

Myyrmäessä, Kivistössä, Aviapoliksessa, Tikkurilassa, Koivukylässä, Korsossa ja Hakunilassa alueelle voidaan sijoittaa merkitykseltään seudullisia vähittäiskaupan suuryksiköitä. Länsimäessä ja Länsisalmessa alueelle voidaan sijoittaa merkitykseltään paikallisia vähittäiskaupan suuryksiköitä. Länsisalmessa vähittäiskaupan suuryksiköiden rakentaminen tulee ajoittaa asuntorakentamisen aikatauluun.

Kaupunkiympäristön lähtökohtana tulee olla käveltävyys. Alue tulee toteuttaa vihertehokkaasti. Alueella tulee olla riittävästi palveluita, puistoja ja julkisia ulkotiloja. Asemakaavoituksen yhteydessä tulee varmistaa palveluverkon riittävyys ja palveluiden saavutettavuus kestäväillä kulkumuodoilla. Alueen pysäköintiratkaisut on toteutettava kokonaisvaltaisesti pyrkien keskitettyyn, nimeämättömään ja vuorottaiskäyttöiseen ratkaisuun. Alueelle tulee toteuttaa lyhytaikaista kadunvarsipysäköintiä.

~~Asuntovaltainen keskusta-alue AC~~ → Kaupunkikeskustan asuinalue AC



Muutos luonnoksen määräykseen

~~Alue varataan ensisijaisesti keskusta-asumiseen. Alueelle saa sijoittaa myös asuinkortteleihin soveltuvia palveluita, työpaikkoja ja muita toimintoja. Kaupunkikeskustan asuinaluetta kehitetään asuntovaltaisena monipuolisena, toiminnoiltaan sekoittuneena kaupunkiympäristönä. varataan ensisijaisesti asumiseen. Alueen uuden asuntorakentamisen tulee olla tehokasta ja sitä voidaan toteuttaa kaikilla talotyypeillä.~~

Kaupunkiympäristöstä tulee muodostua toimiva ja viihtyisä kokonaisuus ~~vieraisen~~ läheisen keskustan kanssa. Alueella tulee ~~varata~~ olla riittävästi tilaa puistoille ja julkisille ulkotiloille ~~puistoja ja julkisia ulkotiloja~~.

~~Alueen uuden asuntorakentamisen tulee olla tehokasta ja sitä voidaan toteuttaa kaikilla talotyypeillä. Kulkuyhteyksien Korttelien tulee olla läpikuljettavia kevyelle liikenteelle jalan sekä pyöräillen ja muodostaa yhtenäinen verkosto keskusta-alueen reittien kanssa.~~

Rakentamisen tulee olla vihertehokasta. Asemakaavoituksen yhteydessä tulee varmistaa palveluverkon riittävyys ja palveluiden saavutettavuus kestävillä kulkumuodoilla. Alueelle voidaan sijoittaa vähittäiskaupan suuryksikkörajan alittavaa lähialueen asukkaita palvelevaa kauppaa. Pysäköintiratkaisut on toteutettava kokonaisvaltaisesti. Keskitetyt, nimeämättömät ja vuorottaiskäyttöiset pysäköintiratkaisut ovat suositeltuja. Alueelle tulee toteuttaa lyhytaikaista kadunvarsipysäköintiä.

Yleiskaavaehdotus

Kaupunkikeskustan asuinaluetta kehitetään asuntovaltaisena monipuolisena, toiminnoiltaan sekoittuneena kaupunkiympäristönä. Alueen uuden asuntorakentamisen tulee olla tehokasta ja sitä voidaan toteuttaa kaikilla talotyypeillä.

Kaupunkiympäristöstä tulee muodostua toimiva ja viihtyisä kokonaisuus läheisen keskustan kanssa. Alueella tulee olla riittävästi puistoja ja julkisia ulkotiloja. Korttelien tulee olla läpikuljettavia jalan sekä pyöräillen ja muodostaa yhtenäinen verkosto keskusta-alueen reittien kanssa.

Rakentamisen tulee olla vihertehokasta. Asemakaavoituksen yhteydessä tulee varmistaa palveluverkon riittävyys ja palveluiden saavutettavuus kestävillä kulkumuodoilla. Alueelle voidaan sijoittaa vähittäiskaupan suuryksikkörajan alittavaa lähialueen asukkaita palvelevaa kauppaa. Pysäköintiratkaisut on toteutettava kokonaisvaltaisesti. Keskitetyt, nimeämättömät ja vuorottaiskäyttöiset pysäköintiratkaisut ovat suositeltuja. Alueelle tulee toteuttaa lyhytaikaista kadunvarsipysäköintiä.

~~Tiivis asuntoalue A~~ → Asuinalue A



Muutos luonnoksen määräykseen

Alue varataan ensisijaisesti ~~monipuoliseen~~ **monipuoliseen** asumiseen. Alueelle saa sijoittaa ~~asuin ympäristöön ja paikalliseen alakeskukseen soveltuvia palveluita sekä toimitilaa.~~ Alueella **Alueelle** voidaan rakentaa ~~kaikilla talotyypeillä~~ **kaikkia talotyyppejä**.

~~Pientaloalueiden~~ **Pientaloalueen uudis- ja täydennysrakentamisessa** tulee vaalia olemassa olevan ympäristön **arvokkaita** ominaispiirteitä ~~sekä rakentamisen tapoja.~~ **Pientaloalueen rakennetta muuttavat suunnitelmat tulee laatia riittävän laajoina kokonaisuuksina.** **Tonttikohtaisten hankkeiden suurin sallittu rakennuskorkeus pientaloalueella on kolme kerrosta.**

Alueelle saa sijoittaa ~~asuin ympäristöön ja paikalliseen alakeskukseen soveltuvia palveluita sekä toimitilaa.~~ Alueelle voidaan sijoittaa **vähittäiskaupan suuryksikkörajan alittavaa lähialueen asukkaita palvelevaa kauppaa.**

Alueen kehittämisessä ja täydennysrakentamisessa tulee parantaa kaupunkitilan viihtyisyyttä sekä kävelyn ja pyöräilyn mahdollisuuksia. ~~Alueella~~ **Alueella** tulee ~~varata~~ **olla** riittävästi ~~tilaa virkistysalueille~~ **virkistysalueita.** ~~Alueet~~ tulee toteuttaa vihertehokkaasti.

Asemakaavoituksen yhteydessä tulee varmistaa palveluverkon riittävyys ja palveluiden saavutettavuus kestäväillä kulkumuodoilla. Alueella on suosittava tehokkaita pysäköintiratkaisuja.

Yleiskaavaehdotus

Alue varataan monipuoliseen asumiseen. Alueelle voidaan rakentaa kaikkia talotyyppejä.

Pientaloalueen uudis- ja täydennysrakentamisessa tulee vaalia olemassa olevan ympäristön arvokkaita ominaispiirteitä sekä rakentamisen tapoja. Pientaloalueen rakennetta muuttavat suunnitelmat tulee laatia riittävän laajoina kokonaisuuksina. Tonttikohtaisten hankkeiden suurin sallittu rakennuskorkeus pientaloalueella on kolme kerrosta.

Alueelle saa sijoittaa asuin ympäristöön ja paikalliseen alakeskukseen soveltuvia palveluita sekä toimitilaa. Alueelle voidaan sijoittaa vähittäiskaupan suuryksikkörajan alittavaa lähialueen asukkaita palvelevaa kauppaa. Asemakaavoituksen yhteydessä tulee varmistaa palveluverkon riittävyys ja palveluiden saavutettavuus kestäväillä kulkumuodoilla. Alueella on suosittava tehokkaita pysäköintiratkaisuja.

Alueen kehittämisessä ja täydennysrakentamisessa tulee parantaa kaupunkitilan viihtyisyyttä sekä kävelyn ja pyöräilyn mahdollisuuksia. Alueella tulee olla riittävästi virkistysalueita. Alue tulee toteuttaa vihertehokkaasti.

~~Pientalovaltainen asuntoalue AP~~ → Pientalovaltainen asuinalue AP



Muutos luonnoksen määräykseen

Alue varataan asumiseen. Alueelle saa sijoittaa erilaisia pientalotyyppejä ja lähipalveluita. Alueelle voidaan sijoittaa vähittäiskaupan suuryksikkörajan alittavaa lähialueen asukkaita palvelevaa kauppaa.

Uudis- ja täydennysrakentamisessa tulee vaalia olemassa olevan ympäristön ominaispiirteitä sekä rakentamisen tapoja. Asemakaavoituksen yhteydessä tulee varmistaa palvelujen riittävyys ja hyvä saavutettavuus niiden saavutettavuus kestävillä kulkumuodoilla. Alueella tulee säilyttää riittävästi tilaa virkistysalueille. Alueella tulee säilyttää riittävästi virkistysalueita.

Rakentamista säädellään yleiskaavalla kunnes alueelle on laadittu asemakaava. Mikäli rakentaminen ei vaikeuta alueen tulevaa asemakaavoitusta, alueelle sallitaan rakentaminen 6.6.1983 mukaisilla tiloilla seuraavasti:

- yksi asunto 0,2 -2 hehtaarin suuruisilla tiloilla
- kaksi asuntoa 2-3 hehtaarin suuruisilla tiloilla
- kolme asuntoa yli 3 hehtaarin suuruisilla tiloilla.

Yleiskaavaehdotus

Alue varataan asumiseen. Alueelle saa sijoittaa ensisijaisesti erilaisia pientaloja ja lähipalveluita. Alueelle voidaan sijoittaa vähittäiskaupan suuryksikkörajan alittavaa lähialueen asukkaita palvelevaa kauppaa.

Uudis- ja täydennysrakentamisessa tulee vaalia olemassa olevan ympäristön ominaispiirteitä sekä rakentamisen tapoja. Asemakaavoituksen yhteydessä tulee varmistaa palvelujen riittävyys ja niiden saavutettavuus kestävillä kulkumuodoilla. Alueella tulee säilyttää riittävästi virkistysalueita.

Rakentamista säädellään yleiskaavalla, kunnes alueelle on laadittu asemakaava. Mikäli rakentaminen ei vaikeuta alueen tulevaa asemakaavoitusta, alueelle sallitaan rakentaminen 6.6.1983 mukaisilla tiloilla seuraavasti:

- yksi asunto 0,2 -2 hehtaarin suuruisilla tiloilla
- kaksi asuntoa 2-3 hehtaarin suuruisilla tiloilla
- kolme asuntoa yli 3 hehtaarin suuruisilla tiloilla.

Kyläalue AT

AT



Yleiskaavaluonnos

Alue varataan maaseutumaiseen asumiseen. Alueella sallitaan rakentaminen 6.6.1983 mukaisilla tiloilla seuraavasti:

- yksi asunto 0,2 -2 hehtaarin suuruisilla tiloilla
- kaksi asuntoa 2-3 hehtaarin suuruisilla tiloilla
- kolme asuntoa yli 3 hehtaarin suuruisilla tiloilla.

Alueen rakentamista ohjataan yleiskaavalla.

Yleiskaavaehdotus

Alue varataan maaseutumaiseen asumiseen. Alueella sallitaan rakentaminen 6.6.1983 mukaisilla tiloilla seuraavasti:

- yksi asunto 0,2 -2 hehtaarin suuruisilla tiloilla
- kaksi asuntoa 2-3 hehtaarin suuruisilla tiloilla
- kolme asuntoa yli 3 hehtaarin suuruisilla tiloilla.

Alueen rakentamista ohjataan yleiskaavalla.

Loma-asuntoalue RA

RA

Alue varataan yksiasuntoisille loma-asunnoille ja ryhmäpuutarhoille. Alueella voidaan sallia myös aluetta palvelevia yhteistiloja.

Alue varataan yksiasuntoisille loma-asunnoille ja ryhmäpuutarhoille. Alueella voidaan sallia myös aluetta palvelevia yhteistiloja.

Palvelujen ja hallinnon alue P



Muutos luonnoksen määräykseen

Alue varataan monipuolisille julkisille ja yksityisille palvelutoiminnoille, sekä niitä palveville asuin- ja huoltotiloille. Rakentaminen tulee toteuttaa ympäristöön sopeutuen. Alueelle ei saa sijoittaa vähittäiskaupan suuryksikköä. Alueella olevaa asumista saa ylläpitää ja täydentää harkitusti.

Yleiskaavaehdotus

Alue varataan monipuolisille julkisille ja yksityisille palvelutoiminnoille, sekä niitä palveville asuin- ja huoltotiloille. Rakentaminen tulee toteuttaa ympäristöön sopeutuen. Alueelle ei saa sijoittaa vähittäiskaupan suuryksikköä. Alueella olevaa asumista saa ylläpitää ja täydentää harkitusti.

Julkisten palvelujen ja hallinnon paikka



~~Alueella on varattava tilaa julkisille palveluille. Merkintä osoittaa toiminnon likimääräisen sijainnin. Alueen lopullinen Ohjeellinen sijainti julkiselle palvelulle, jonka sijainti ja laajuus määritellään tarkemman tason suunnittelussa. jatkosuunnittelussa. Palvelun saavutettavuus kestävin kulkumuodoin tulee varmistaa.~~

Ohjeellinen sijainti julkiselle palvelulle, jonka sijainti ja laajuus määritellään jatkosuunnittelussa. Palvelun saavutettavuus kestävin kulkumuodoin tulee varmistaa.

Kaupallisten palveluiden alue KM

The logo for the Commercial Services Area (KM), consisting of the letters "KM" in white on an orange square background.

Muutos luonnoksen määräykseen

Alue varataan kaupallisille palveluille sekä ~~ja~~ ympäristöhäiriöitä aiheuttamattomille ~~tuotanto- ja varastotoiminnoille~~ **elinkeino-** ~~toiminnoille~~. Alueella voidaan sallia ~~toimistotiloja~~. Alueelle saa sijoittaa merkitykseltään seudullisia vähittäiskaupan suuryksiköitä, jotka eivät kilpaile keskustaan sijoittuvan kaupan kanssa. Alueelle ei saa sijoittaa sellaisia vähittäiskaupan suuryksiköitä, joilla on merkitystä päivittäiseen palvelujen saavutettavuuteen. Alueelle ei saa sijoittaa päivittäistavarakaupan suuryksiköitä.

Kaupallisten alueiden aluekohtaiset määräykset:

- ~~Tammistoon voidaan sijoittaa merkitykseltään seudullisiavähittäiskaupan suuryksiköitä ja sellaista uuttavähittäiskauppaa, joka tukee ja vahvistaa palvelurakennetta läheiset keskustatoimintojen alueet huomioon ottaen.~~
- ~~Varisto-Petikossa ja Petaksessa ei sallita erikoiskaupansuuryksiköiden sijoittumista maakuntakaavan mukaisesti. Näille alueille ei saa sijoittaa keskustahakuisen erikoiskaupansuuryksiköitä.~~
- ~~Varisto-Petikossa ja Petaksessa alueelle saa sijoittaa päivittäistavarakauppaa yhteensä 1000 k m². Koivuhaassa alueelle saa sijoittaa päivittäistavarakauppaa yhteensä 2000 k m².~~
- ~~Porttipuistossa alueelle saa sijoittaa päivittäistavarakauppaa yhteensä korkeintaan 4000 k m². Petaksessa kaupan suuryksiköiden toteuttaminen edellyttää sitovaa toteuttamispäätöstä asemasta~~

Alueen toteutuksessa tulee kiinnittää erityistä huomiota kaupunkitilan viihtyisyyteen sekä kävelyn ja pyöräilyn mahdollisuuksiin, erityisesti joukkoliikenteen runkoyhteyksien alueella. Alue tulee toteuttaa vihertehokkaasti.

Kaupallisten palveluiden alue KM



Yleiskaavaehdotus

KM

Alue varataan kaupallisille palveluille ja ympäristöhäiriöitä aiheuttamattomille elinkeinotoiminnoille. Alueelle saa sijoittaa merkitykseltään seudullisia vähittäiskaupan suuryksiköitä, jotka eivät kilpaile keskustaan sijoittuvan kaupan kanssa. Alueen toteutuksessa tulee kiinnittää erityistä huomiota kaupunkitilan viihtyisyyteen sekä kävelyn ja pyöräilyn mahdollisuuksiin, erityisesti joukkoliikenteen runkoyhteyksien alueella. Alue tulee toteuttaa vihertehokkaasti.

Kaupallisten alueiden aluekohtaiset määräykset:

Vantaanportti, Tammisto ja Porttipuisto

- Alueille saa sijoittaa merkitykseltään seudullisia keskustahakuisen erikoiskaupan suuryksiköitä ja sellaista uutta vähittäiskauppaa, joka tukee ja vahvistaa palvelurakennetta läheiset keskustatoimintojen alueet huomioon ottaen.
- Alueille ei saa sijoittaa päivittäistavarakaupan suuryksiköitä.
- Vantaanportin alueelle saa sijoittaa päivittäistavarakauppaa yhteensä korkeintaan 2000 k-m². Porttipuistossa päivittäistavarakauppa tulee sijoittaa A/KM-alueelle.

Varisto-Petikko, Petas ja Koivuhaka

- Alueille ei saa sijoittaa päivittäistavarakaupan eikä keskustahakuisen erikoiskaupan suuryksiköitä.
- Varisto-Petikon alueelle saa sijoittaa päivittäistavarakauppaa yhteensä 2000 k-m²
- Koivuhaan ja Petaksen alueille saa molempiin sijoittaa päivittäistavarakauppaa yhteensä 1000 km²
- Petaksessa kaupan suuryksiköiden toteuttaminen edellyttää sitovaa toteuttamispäätöstä asemasta

~~Asumiseen muuntuva kaupallisten palveluiden alue~~ → Asumisen ja kaupallisten palveluiden alue A/KM

A/KM

Muutos luonnoksen määräykseen

~~Alue varataan kaupallisille palveluille sekä ympäristöhäiriöitä aiheuttamattomille tuotanto- ja varastotoiminnoille. Alueella voidaan sallia toimistotiloja. Tammistoon voidaan sijoittaa merkitykseltään seudullisia vähittäiskaupan suuryksiköitä ja sellaista uutta vähittäiskauppaa, joka tukee ja vahvistaa palvelurakennetta läheiset keskustatoimintojen alueet huomioon ottaen. Alueelle ei saa sijoittaa päivittäistavara- ja kaupantekemisen suuryksiköitä. Aluetta voidaan kehittää vaiheittain joukkoliikenneyhteyksien parantuessa asumisen alueeksi.~~

Alue varataan sekä asumiseen että kaupallisille palveluille. Muutos tulee suunnitella yhtä tonttia laajempaa kokonaisuutena. Asuntorakentamisen edellytyksenä on, että joukkoliikenteen yhteydet ovat hyvät lähialueen toiminnot soveltuvat asuin ympäristöön.

Alueen kehittämisessä tulee parantaa kaupunkitilan viihtyisyyttä sekä kävelyn ja pyöräilyn mahdollisuuksia. Alueella Alueella tulee varata riittävästi tilaa julkisille puistoille virkistysalueille. Alueella tulee toteuttaa vihertehokkaasti.

Asemakaavoituksen yhteydessä tulee varmistaa palveluverkon riittävyys ja palveluiden saavutettavuus kestäväillä kulkumuodoilla. Alueelle voidaan sijoittaa vähittäiskaupan suuryksikkörajan alittavaa paikallisia asukkaita palvelevaa päivittäistavara- ja kaupantekemisen kaupaa.

Yleiskaavaehdotus

Alue varataan sekä asumiseen että kaupallisille palveluille. Muutos asumiseen tulee suunnitella yhtä tonttia laajempaa kokonaisuutena. Asuntorakentamisen edellytyksenä on, että alueen joukkoliikenneyhteydet ovat hyvät ja lähialueen toiminnot soveltuvat asuin ympäristöön.

Alueen kehittämisessä tulee parantaa kaupunkitilan viihtyisyyttä sekä kävelyn ja pyöräilyn mahdollisuuksia. Alueella suosittava tehokkaita pysäköintiratkaisuja. Alueella tulee varata riittävästi tilaa julkisille virkistysalueille. Alue tulee toteuttaa vihertehokkaasti.

Asemakaavoituksen yhteydessä tulee varmistaa palveluverkon riittävyys ja palveluiden saavutettavuus kestäväillä kulkumuodoilla. Alueelle voidaan sijoittaa vähittäiskaupan suuryksikkörajan alittavaa paikallisia asukkaita palvelevaa päivittäistavara- ja kaupantekemisen kaupaa.

Alueella on suosittava tehokkaita pysäköintiratkaisuja.

Monipuolinen työpaikka-alue TP



TP

Yleiskaavaluonnos

Alue varataan monipuolisille toimisto- ja palvelutoiminnoille sekä ympäristöhäiriötä aiheuttamattomille tuotantotoiminnoille. Alueen toteutuksessa tulee kiinnittää erityistä huomiota kaupunkitilan viihtyisyyteen sekä kävelyn ja pyöräilyn mahdollisuuksiin. Alue tulee toteuttaa vihertehokkaasti.

Yleiskaavaehdotus

Alue varataan monipuolisille toimisto- ja palvelutoiminnoille sekä ympäristöhäiriötä aiheuttamattomille tuotantotoiminnoille. Alueen toteutuksessa tulee kiinnittää erityistä huomiota kaupunkitilan viihtyisyyteen sekä kävelyn ja pyöräilyn mahdollisuuksiin. Alue tulee toteuttaa vihertehokkaasti.

~~Asumiseen muuntuva työpaikka-alue TP/A~~ → Asumisen ja työpaikkojen alue A/TP



Muutos luonnoksen määräykseen

~~Alue varataan monipuolisille toimisto- ja palvelutoiminnoille sekä ympäristöhäiriötä aiheuttamattomille tuotantotoiminnoille. Aluetta voidaan kehittää vaiheittain joukkoliikenneyhteysien parantuessa asumisen alueeksi.~~

Alue varataan sekä asumiseen että monipuolisille työpaikkatoiminnoille. Muutos asumiseen tulee suunnitella yhtä tonttia laajempuna kokonaisuutena. Asuntorakentamisen edellytyksenä on, että alueen joukkoliikenneyhteysien ovat hyvät ja lähialueen toiminnot soveltuvat asuin ympäristöön.

Alueen kehittämisessä tulee parantaa kaupunkitilan viihtyisyyttä sekä kävelyn ja pyöräilyn mahdollisuuksia. Alueella Alueella tulee varata riittävästi tilaa julkisille virkistysalueille. Alueet tulee toteuttaa vihertehokkaasti.

Asemakaavoituksen yhteydessä tulee varmistaa palveluverkon riittävyys ja palveluiden saavutettavuus kestäväillä kulkumuodoilla. Alueelle voidaan sijoittaa vähittäiskaupan suuryksikkörajan alittavaa paikallisia asukkaita palvelevaa kauppaa. Alueella on suosittava tehokkaita pysäköintiratkaisuja.

Yleiskaavaehdotus

Alue varataan sekä asumiseen että monipuolisille työpaikkatoiminnoille. Muutos asumiseen tulee suunnitella yhtä tonttia laajempuna kokonaisuutena. Asuntorakentamisen edellytyksenä on, että alueen joukkoliikenneyhteysien ovat hyvät ja lähialueen toiminnot soveltuvat asuin ympäristöön.

Alueen kehittämisessä tulee parantaa kaupunkitilan viihtyisyyttä sekä kävelyn ja pyöräilyn mahdollisuuksia. Alueella tulee varata riittävästi tilaa julkisille virkistysalueille. Alueet tulee toteuttaa vihertehokkaasti.

Asemakaavoituksen yhteydessä tulee varmistaa palveluverkon riittävyys ja palveluiden saavutettavuus kestäväillä kulkumuodoilla. Alueelle voidaan sijoittaa vähittäiskaupan suuryksikkörajan alittavaa paikallisia asukkaita palvelevaa kauppaa. Alueella on suosittava tehokkaita pysäköintiratkaisuja.

Tuotanto- ja varastotoiminnan alue TY



Muutos luonnoksen määräykseen

Yleiskaavaehdotus

TY

Alue varataan tuotanto- ja varastotoiminnoille, jotka eivät aiheuta merkittäviä ympäristöhaittoja ympäristöhäiriöitä.

Alue varataan tuotanto- ja varastotoiminnoille, jotka eivät aiheuta merkittäviä ympäristöhäiriöitä.

Tilaa vaativan tuotanto- ja varastotoiminnan alue TT

TT

Alue varataan tuotanto-, varasto-, logistiikka- ja yhdyskuntateknisen huollon toiminnoille. Alueelle ei tule sijoittaa sellaisia toimintoja, jotka häiriintyvät raskaasta liikenteestä, melusta tai tärinästä. Alueelle saa sijoittaa toimintoja, joita niiden aiheuttamien ympäristöhäiriöiden vuoksi ei voi sijoittaa muille työpaikka-alueille.

Alue varataan tuotanto-, varasto-, logistiikka- ja yhdyskuntateknisen huollon toiminnoille. Alueelle saa sijoittaa toimintoja, joita niiden aiheuttamien ympäristöhäiriöiden vuoksi ei voi sijoittaa muille työpaikka-alueille.



Yhdyskuntateknisen huollon alue ET

ET

Muutos luonnoksen määräykseen

Yleiskaavaehdotus

Alue varataan yhdyskuntateknisen huollon tarpeisiin.

Alue varataan yhdyskuntateknisen huollon tarpeisiin.

Yhdyskuntateknisen huollon laite ET-symboli



Ohjeellinen yhdyskuntateknisen huollon laitteen sijainti.

(Luonnoksessa ei ollut määräystä)

Ohjeellinen yhdyskuntateknisen huollon laitteen sijainti.

Lähivirkistysalue VL



Muutos luonnoksen määräykseen

Alue varataan virkistyskäyttöön. Alueita ylläpidetään ja kehitetään yhtenäisinä, hyvin saavutettavina sekä toiminnoiltaan ja luonnonympäristöltään monipuolisina virkistys- ja viheralueina. Aluetta ja sen toimintoja tarkemmin suunniteltaessa ja lupamenettelyn yhteydessä tulee ottaa huomioon luontoarvot, kulttuurihistorialliset ja maisemalliset arvot, varmistaa ulkoilureittien ja ekologisen verkoston jatkuvuus sekä turvata ekosysteemipalvelut. Alueella sallitaan ulkoilua tai muuta yleistä virkistystoimintaa palveleva rakentaminen. Alueella olevat asuinrakennukset voidaan säilyttää. Rakennusten perusparantaminen, korjaaminen ja vähäinen laajentaminen ovat sallittuja. Mikäli asuinkäytössä oleva rakennus tuhoutuu, voidaan se korvata uudisrakennuksella. Asuntojen määrää alueella ei saa lisätä.

~~Maisemaa muuttava maanrakennustyö, puiden kaataminen tai muu näihin verrattava toimenpide on luvanvaraista, kuten maankäyttö- ja rakennuslain 128 §:ssä on säädetty.~~

Alueella on voimassa maankäyttö- ja rakennuslain (MRL) 128 §:n mukainen toimenpiderajoitus, joka koskee maisemaa muuttava maanrakennustyötä, puiden kaatamista tai muuta näihin verrattavaa toimenpidettä.

Yleiskaavaehdotus

Alue varataan virkistyskäyttöön. Alueita ylläpidetään ja kehitetään yhtenäisinä, hyvin saavutettavina sekä toiminnoiltaan ja luonnonympäristöltään monipuolisina virkistys- ja viheralueina. Aluetta ja sen toimintoja tarkemmin suunniteltaessa ja lupamenettelyn yhteydessä tulee ottaa huomioon luontoarvot, kulttuurihistorialliset ja maisemalliset arvot, varmistaa ulkoilureittien ja ekologisen verkoston jatkuvuus sekä turvata ekosysteemipalvelut. Alueella sallitaan ulkoilua tai muuta yleistä virkistystoimintaa palveleva rakentaminen.

Alueella olevat asuinrakennukset voidaan säilyttää. Rakennusten perusparantaminen, korjaaminen ja vähäinen laajentaminen ovat sallittuja. Mikäli asuinkäytössä oleva rakennus tuhoutuu, voidaan se korvata uudisrakennuksella. Asuntojen määrää alueella ei saa lisätä.

Alueella on voimassa maankäyttö- ja rakennuslain (MRL) 128 §:n mukainen toimenpiderajoitus, joka koskee maisemaa muuttava maanrakennustyötä, puiden kaatamista tai muuta näihin verrattavaa toimenpidettä.

Retkeily- ja ulkoilualue VR



Muutos luonnoksen määräykseen

Alue varataan virkistyskäyttöön. Alueita ylläpidetään ja kehitetään yhtenäisinä, hyvin saavutettavina sekä toiminnoiltaan ja luonnonympäristöltään monipuolisina virkistys- ja viheralueina. Aluetta ja sen toimintoja tarkemmin suunniteltaessa ja lupamenettelyn yhteydessä tulee ottaa huomioon luontoarvot, kulttuurihistorialliset ja maisemalliset arvot, varmistaa ulkoilureittien ja ekologisen verkoston jatkuvuus sekä turvata ekosysteemipalvelut.

Alueella sallitaan ulkoilua tai muuta yleistä virkistystoimintaa ja matkailua palveleva vähäinen rakentaminen. Alueella olevat asuinrakennukset voidaan säilyttää. Rakennusten perusparantaminen, korjaaminen ja vähäinen laajentaminen ovat sallittuja. Mikäli asuinkäytössä oleva rakennus tuhoutuu, voidaan se korvata uudisrakennuksella. Asuntojen määrää alueella ei saa lisätä.

~~Maisemaa muuttava maanrakennustyö, puiden kaataminen tai muu näihin verrattava toimenpide on luvanvaraista, kuten maankäyttö- ja rakennuslain 128 §:ssä on säädetty.~~

Alueella on voimassa maankäyttö- ja rakennuslain (MRL) 128 §:n mukainen toimenpiderajoitus, joka koskee maisemaa muuttava maanrakennustyötä, puiden kaatamista tai muuta näihin verrattavaa toimenpidettä.

Yleiskaavaehdotus

Alue varataan virkistyskäyttöön. Alueita ylläpidetään ja kehitetään yhtenäisinä, hyvin saavutettavina sekä toiminnoiltaan ja luonnonympäristöltään monipuolisina virkistys- ja viheralueina. Aluetta ja sen toimintoja tarkemmin suunniteltaessa ja lupamenettelyn yhteydessä tulee ottaa huomioon luontoarvot, kulttuurihistorialliset ja maisemalliset arvot, varmistaa ulkoilureittien ja ekologisen verkoston jatkuvuus sekä turvata ekosysteemipalvelut.

Alueella sallitaan ulkoilua tai muuta yleistä virkistystoimintaa ja matkailua palveleva vähäinen rakentaminen. Alueella olevat asuinrakennukset voidaan säilyttää. Rakennusten perusparantaminen, korjaaminen ja vähäinen laajentaminen ovat sallittuja. Mikäli asuinkäytössä oleva rakennus tuhoutuu, voidaan se korvata uudisrakennuksella. Asuntojen määrää alueella ei saa lisätä.

Alueella on voimassa maankäyttö- ja rakennuslain (MRL) 128 §:n mukainen toimenpiderajoitus, joka koskee maisemaa muuttava maanrakennustyötä, puiden kaatamista tai muuta näihin verrattavaa toimenpidettä.

Urheilu- ja virkistyspalvelujen alue VU



VU

Muutos luonnoksen määräykseen

Alue varataan liikunnan, urheilun ja virkistyksen vapaa-ajantoiminnoille. Alueella sallitaan näihin toimintoihin liittyvä rakentaminen, ei kuitenkaan suurten urheilulaitosten rakentamista.


Alueella on voimassa maankäyttö- ja rakennuslain (MRL) 128 §:n mukainen toimenpiderajoitus, joka koskee kaivamis-, louhimis-, tasoittamis- ja täyttämistöitä, mikäli alueelle tuodaan maamassoja.

Yleiskaavaehdotus

Alue varataan liikunnan, urheilun ja virkistyksen vapaa-ajantoiminnoille. Alueella sallitaan näihin toimintoihin liittyvä rakentaminen, ei kuitenkaan suurten urheilulaitosten rakentamista.

Alueella on voimassa maankäyttö- ja rakennuslain (MRL) 128 §:n mukainen toimenpiderajoitus, joka koskee kaivamis-, louhimis-, tasoittamis- ja täyttämistöitä, mikäli alueelle tuodaan maamassoja.

Urheilu- ja virkistyspalvelujen paikka, VU-symboli



Muutos luonnoksen määräykseen

~~Alueelle on varattava tilaa virkistys- ja urheilupalveluille.~~ Ohjeellinen sijainti liikunnan, urheilun ja virkistysten vapaa-ajan toiminnoille. Merkintä osoittaa toiminnon likimääräisen sijainnin, ja alueen lopullinen sijainti ja laajuus määritellään tarkemman tason jatkosuunnittelussa.

Yleiskaavaehdotus

Ohjeellinen sijainti liikunnan, urheilun ja virkistysten vapaa-ajan toiminnoille. Alueen lopullinen sijainti ja laajuus määritellään jatkosuunnittelussa.

Virkistysalueyhteys



Muutos luonnoksen määräykseen

~~Laajoja virkistysalueita yhdistävä virkistysalueiden sarja, tai ulkoilureitti yhteys tai viheralue. Tarkemman suunnittelun ja toteutuksen yhteydessä tulee ottaa huomioon lähivirkistysalueiden riittävyys, luontoarvot, kulttuurihistorialliset ja maisemalliset arvot sekä varmistaa yhteyden jatkuvuus. Yhteyden tulee olla jatkuva ja sen luonne voi vaihdella rakennetusta luonnonmukaiseen.~~

Kaupunkikeskustoissa ja niiden läheisillä asuinalueilla merkinnän varrella olevat julkiset ulkotilat toteutetaan vehreinä ja viihtyisinä, toisiinsa kytkeytyneinä kaupunkitiloina.

~~Yhteys tulee toteuttaa vähintään 30 metriä leveänä, jos mahdollista.~~

Yleiskaavaehdotus

Laajoja virkistysalueita yhdistävä virkistysalueiden sarja, ulkoilureitti tai viheralue. Yhteyden tulee olla jatkuva ja sen luonne voi vaihdella rakennetusta luonnonmukaiseen.

Kaupunkikeskustoissa ja niiden läheisillä asuinalueilla merkinnän varrella olevat julkiset ulkotilat toteutetaan vehreinä ja viihtyisinä, toisiinsa kytkeytyneinä kaupunkitiloina.

Viheryhteyden kehittämiskohta



Merkintää ei ollut
yleiskaava-alueen osavaliokunnassa

Yleiskaavaehdotus

Ensisijaisesti kehitettävä viheryhteys. Merkitylle kohdalle tulee rakentaa vihersilta tai kehittää alikulkua ihmisten ja eläinten liikkumista tukevaksi. Yhteyden sijainti tarkentuu jatkosuunnittelussa.

Luonnonsuojelualue SL

SL



Muutos luonnoksen määräykseen

Luonnonsuojelulain nojalla rauhoitettu tai rauhoitettava luonnonsuojelualue. Alueen suojelu turvataan maankäyttö- ja rakennuslain nojalla, kunnes luonnonsuojelulainsäädännön mukainen rauhoitus astuu voimaan. [Luonnonsuojelualueen tarkka rajausta määrityy rauhoituspäätöksessä.](#)

Alueella sallitaan ainoastaan sen käyttötarkoitusta palveleva vähäinen rakentaminen. Alueella sallitaan ulkoilureittien perustaminen siten, että alueen suojeluarvo ei vaarannu.

~~Maisemaa muuttava maanrakennustyö, puiden kaataminen tai muu näihin verrattavissa oleva toimenpide on luvanvaraista siten kuin maankäyttö- ja rakennuslain 128 §:ssä on säädetty.~~

[Alueella on voimassa maankäyttö- ja rakennuslain \(MRL\) 128 §:n mukainen toimenpiderajoitus, joka koskee maisemaa muuttava maanrakennustyötä, puiden kaatamista tai muuta näihin verrattavaa toimenpidettä.](#)

Yleiskaavaehdotus

Luonnonsuojelulain nojalla rauhoitettu tai rauhoitettava luonnonsuojelualue. Alueen suojelu turvataan maankäyttö- ja rakennuslain nojalla, kunnes luonnonsuojelulainsäädännön mukainen rauhoitus astuu voimaan. Luonnonsuojelualueen tarkka rajausta määrityy rauhoituspäätöksessä.

Alueella sallitaan ainoastaan sen käyttötarkoitusta palveleva vähäinen rakentaminen. Alueella sallitaan ulkoilureittien perustaminen siten, että alueen suojeluarvo ei vaarannu.


Alueella on voimassa maankäyttö- ja rakennuslain (MRL) 128 §:n mukainen toimenpiderajoitus, joka koskee maisemaa muuttava maanrakennustyötä, puiden kaatamista tai muuta näihin verrattavaa toimenpidettä.

Natura 2000 -verkoston alue

Merkintää ei ollut
yleiskaava-alueen luonnoksessa

Yleiskaava-alue

Merkinnällä osoitetaan Natura 2000 -verkostoon kuuluvat
alueet.



Luonnon monimuotoisuuden kannalta erityisen tärkeä alue



Muutos luonnoksen määräykseen

Alueen suunnittelussa, käytössä ja hoidossa tulee turvata alueen sisältämien erityisten luontoarvojen säilyminen.

~~Maisemaa muuttava maanrakennustyö, puiden kaataminen tai muu näihin verrattavissa oleva toimenpide on luvanvaraista siten kuin maankäyttö- ja rakennuslain 128 §:ssä on säädetty.~~ Alueella on voimassa maankäyttö- ja rakennuslain (MRL) 128 §:n mukainen toimenpiderajoitus, joka koskee kaivamis-, louhimis-, tasoittamis- ja täyttämistöitä muuta näihin verrattavaa toimenpidettä.

Yleiskaavaehdotus

Alueen suunnittelussa, käytössä ja hoidossa tulee turvata alueen sisältämien erityisten luontoarvojen säilyminen.

Alueella on voimassa maankäyttö- ja rakennuslain (MRL) 128 §:n mukainen toimenpiderajoitus, joka koskee kaivamis-, louhimis-, tasoittamis- ja täyttämistöitä muuta näihin verrattavaa toimenpidettä.

Ekologinen runkoyhteys



Muutokset luonnoksen määräykseen

Yhteys turvaa eliölajien liikkumista ja luonnon monimuotoisuuden säilymistä. Ekologisen verkoston jatkuvuus tulee turvata.

Ekologisen runkoyhteyden sijainti on ohjeellinen ja tarkentuu jatkosuunnittelussa. Yhteyden hoidossa, käytössä ja yksityiskohtaisemmassa suunnittelussa tulee ottaa huomioon luontoarvot, kulttuurihistorialliset ja maisemalliset arvot ja varmistaa, että ekologinen yhteys säilyy mahdollisimman leveänä ja -tai kehittyy luonnon olosuhteiltaan monipuolisena ja mahdollisimman leveänä.

Maisemaa muuttava maanrakennustyö, puiden kaataminen tai muut näihin verrattavat toimenpiteet ovat luvanvaraisia, kuten maankäyttö- ja rakennuslain 128 §:ssä on säädetty.

Yleiskaavaehdotus



Yhteys turvaa eliölajien liikkumista ja luonnon monimuotoisuuden säilymistä. Ekologisen verkoston jatkuvuus tulee turvata.

Ekologisen runkoyhteyden sijainti on ohjeellinen ja tarkentuu jatkosuunnittelussa. Yhteyden hoidossa, käytössä ja yksityiskohtaisemmassa suunnittelussa tulee ottaa huomioon luontoarvot, kulttuurihistorialliset ja maisemalliset arvot ja varmistaa, että ekologinen yhteys säilyy tai kehittyy luonnon olosuhteiltaan monipuolisena ja mahdollisimman leveänä

Ohjeellinen ulkoilureitti

oooooooo

Muutos luonnoksen määräykseen

Ulkoilureitti voidaan toteuttaa ulkoilutienä tai ulkoilupolkuna.

Reitin sijainti on ohjeellinen. Ulkoilureitin sijainti ja tyyppi tarkentuvat yksityiskohtaisemmassa suunnittelussa.

Yleiskaavaehdotus

Ulkoilureitti voidaan toteuttaa ulkoilutienä tai ulkoilupolkuna.

Reitin sijainti on ohjeellinen. Ulkoilureitin sijainti ja tyyppi tarkentuvat yksityiskohtaisemmassa suunnittelussa.

Ohjeellinen ratsastusreitti

Ratsastusreittien toteuttamiselle on varattava tilaa jatkosuunnittelussa. Ratsastusreitin sijainti on ohjeellinen.

(Luonnoksessa ei ollut määräystä)

Ratsastusreittien toteuttamiselle on varattava tilaa jatkosuunnittelussa. Ratsastusreitin sijainti on ohjeellinen.



Suojaviheralue EV

EV

Muutos luonnoksen määräykseen

~~Alue varataan suojaviheralueeksi. Maisemaa muuttava maanrakennustyö, puiden kaataminen tai muu näihin verrattavissa oleva toimenpide on luvanvaraista siten kuin maankäyttö- ja rakennuslain 128 §:ssä on säädetty.~~

Alueella on voimassa maankäyttö- ja rakennuslain (MRL) 128 §:n mukainen toimenpiderajoitus, joka koskee maisemaa muuttava maanrakennustyötä, puiden kaatamista tai muuta näihin verrattavaa toimenpidettä.

Yleiskaavaehdotus

Alue varataan suojaviheralueeksi.

Alueella on voimassa maankäyttö- ja rakennuslain (MRL) 128 §:n mukainen toimenpiderajoitus, joka koskee maisemaa muuttava maanrakennustyötä, puiden kaatamista tai muuta näihin verrattavaa toimenpidettä.

Hautausmaa-alue EH

EH

(Luonnoksessa ei ollut määräystä)

Alue varataan hautausmaa-alueeksi.

Alue varataan hautausmaa-alueeksi.

Hulevesitulva-allas WH



Muutos luonnoksen määräykseen

Yleiskaavaehdotus

~~Merkinnän osoittamalle alueelle tulee tarkemmassa suunnittelussa rakentaa hulevesitulviin varautumiseen tarvittava allas-alue. Ohjeellinen sijainti hulevesitulvan hallintarakenteelle.~~

Ohjeellinen sijainti hulevesitulvan hallintarakenteelle.

Vesialue



Muutos luonnoksen määräykseen

Vesialue, jonka lähialueella rakennettaessa vesistön ja sen rantojen luontoarvot ja ekosysteemipalvelut tulee ottaa huomioon, säilyttää ja hyödyntää parhaalla mahdollisella tavalla. [siten, että pintavesien hyvä tila säilyy tai saavutetaan vesienhoitosuunnitelman mukaisessa aikataulussa.](#)

[Alueella on voimassa maankäyttö- ja rakennuslain \(MRL\) 128 §:n mukainen toimenpiderajoitus, joka koskee ruoppausta, kaivamista ja täyttämistä.](#)

Yleiskaavaehdotus

Vesialue, jonka lähialueella rakennettaessa vesistön ja sen rantojen luontoarvot ja ekosysteemipalvelut tulee ottaa huomioon, säilyttää ja hyödyntää siten, että pintavesien hyvä tila säilyy tai saavutetaan vesienhoitosuunnitelman mukaisessa aikataulussa.

Alueella on voimassa maankäyttö- ja rakennuslain (MRL) 128 §:n mukainen toimenpiderajoitus, joka koskee ruoppausta, kaivamista ja täyttämistä.

Pohjavesialue



Yleiskaavaluonnos

Merkintä osoittaa pohjavesialueet, jotka ovat erityisen merkittäviä vedenhankinnan ja veden käyttökelpoisuuden säilyttämisen kannalta. Alueella ei ole sallittua sellainen toiminta, joka saattaa vaarantaa pohjaveden laadun ja määrän. Liikennealueet ja -väylät tulee suunnitella siten, että liikenteen ja tienpidon mahdolliset haitat pohjaveden laadulle voidaan välttää.

Yleiskaavaehdotus

Merkintä osoittaa pohjavesialueet, jotka ovat erityisen merkittäviä vedenhankinnan ja veden käyttökelpoisuuden säilyttämisen kannalta. Alueella ei ole sallittua sellainen toiminta, joka saattaa vaarantaa pohjaveden laadun ja määrän. Liikennealueet ja -väylät tulee suunnitella siten, että liikenteen ja tienpidon mahdolliset haitat pohjaveden laadulle voidaan välttää.

Maatalousvaltainen alue MT



MT

Yleiskaavaluonnos

Alue varataan maatalouteen. Alueella sallitaan tilalla harjoitettavaa maatilataloutta palvelevaa rakentamista

6.6.1983 mukaisilla tiloilla seuraavasti:

- kaksi asuntoa 2-5 hehtaarin suuruisilla tiloilla
- kolme asuntoa 5-20 hehtaarin suuruisilla tiloilla
- lisäksi yksi asunto kutakin tilan pinta-alan täyttä kahtakymmentä hehtaaria kohti.

Lisäksi sallitaan ulkoilua, virkistystä tai matkailua palveleva vähäinen rakentaminen.

Rakentaminen on ensisijaisesti sijoitettava tilakeskusten yhteyteen tai siirrettävä AT-alueille. Ulkoilureittien ja ekologisen verkoston jatkuvuus tulee turvata.

Yleiskaavaehdotus

Alue varataan maatalouteen. Alueella sallitaan tilalla harjoitettavaa maatilataloutta palvelevaa rakentamista 6.6.1983 mukaisilla tiloilla seuraavasti:

- kaksi asuntoa 2-5 hehtaarin suuruisilla tiloilla
- kolme asuntoa 5-20 hehtaarin suuruisilla tiloilla
- lisäksi yksi asunto kutakin tilan pinta-alan täyttä kahtakymmentä hehtaaria kohti.

Lisäksi sallitaan ulkoilua, virkistystä tai matkailua palveleva vähäinen rakentaminen.

Rakentaminen on ensisijaisesti sijoitettava tilakeskusten yhteyteen tai siirrettävä AT- tai AP-alueille. Ulkoilureittien ja ekologisen verkoston jatkuvuus tulee turvata.

Maa- ja metsätalousvaltainen alue M



M

Yleiskaava-alue

Alue varataan maa- ja metsätalouteen. Alueella sallitaan tilalla harjoitettavaa maatilataloutta palvelevaa rakentamista 6.6.1983 mukaisilla tiloilla seuraavasti:

- kaksi asuntoa 2-5 hehtaarin suuruisilla tiloilla
- kolme asuntoa 5-20 hehtaarin suuruisilla tiloilla
- lisäksi yksi asunto kutakin tilan pinta-alan täyttä kahtakymmentä hehtaaria kohti.

Rakentaminen on ensisijaisesti sijoitettava tilakeskusten yhteyteen tai siirrettävä AT-alueille. Lisäksi sallitaan ulkoilua, virkistystä tai matkailua palveleva vähäinen rakentaminen. Ulkoilureittien ja ekologisen verkoston jatkuvuus tulee turvata.

Yleiskaava-alue

Alue varataan maa- ja metsätalouteen. Alueella sallitaan tilalla harjoitettavaa maatilataloutta palvelevaa rakentamista 6.6.1983 mukaisilla tiloilla seuraavasti:

- kaksi asuntoa 2-5 hehtaarin suuruisilla tiloilla
- kolme asuntoa 5-20 hehtaarin suuruisilla tiloilla
- lisäksi yksi asunto kutakin tilan pinta-alan täyttä kahtakymmentä hehtaaria kohti.

Rakentaminen on ensisijaisesti sijoitettava tilakeskusten yhteyteen tai siirrettävä AT- tai AP-alueille. Lisäksi sallitaan ulkoilua, virkistystä tai matkailua palveleva vähäinen rakentaminen. Ulkoilureittien ja ekologisen verkoston jatkuvuus tulee turvata.

Arvokas kulttuuriympäristö



Muutos luonnoksen määräykseen

Valtakunnallisesti, maakunnallisesti tai paikallisesti arvokas kulttuuriympäristö. Alueiden käytössä on varmistettava, että kulttuuriympäristön arvot säilyvät.

Yksityiskohtaisemmassa suunnittelussa, rakentamisessa ja käytössä on vaalittava kulttuuriympäristön ominaispiirteitä. Kulttuuriympäristöä kehitettäessä on sen arvot otettava huomioon ja sovitettava yhteen yleiskaavassa osoitetun käyttötarkoituksen mukaisen maankäytön kanssa.

~~Maisemaa muuttava maanrakennustyö, puiden kaataminen tai muu näihin verrattavissa oleva toimenpide on luvanvaraista siten kuin maankäyttö- ja rakennuslain 128 §:ssä on säädetty.~~

Tarkemmat määräykset ympäristötyypin mukaan on annettu, ja valtakunnallisesti merkittävän rakennetun kulttuuriympäristön kohteet on esitetty oikeusvaikutteisella liitekartalla.

Alueella on voimassa maankäyttö- ja rakennuslain (MRL) 128 §:n mukainen toimenpiderajoitus, joka koskee kaivamis-, louhimis-, tasoittamis- ja täyttämistöitä muuta näihin verrattavaa toimenpidettä.

Yleiskaavaehdotus

Valtakunnallisesti, maakunnallisesti tai paikallisesti arvokas kulttuuriympäristö. Alueiden käytössä on varmistettava, että kulttuuriympäristön arvot säilyvät.

Yksityiskohtaisemmassa suunnittelussa, rakentamisessa ja käytössä on vaalittava kulttuuriympäristön ominaispiirteitä. Kulttuuriympäristöä kehitettäessä on sen arvot otettava huomioon ja sovitettava yhteen yleiskaavassa osoitetun käyttötarkoituksen mukaisen maankäytön kanssa.

Tarkemmat määräykset ympäristötyypin mukaan on annettu, ja valtakunnallisesti merkittävän rakennetun kulttuuriympäristön kohteet on esitetty oikeusvaikutteisella liitekartalla.

Alueella on voimassa maankäyttö- ja rakennuslain (MRL) 128 §:n mukainen toimenpiderajoitus, joka koskee kaivamis-, louhimis-, tasoittamis- ja täyttämistöitä muuta näihin verrattavaa toimenpidettä.

Suuri rantatie



Muutos luonnoksen määräykseen

~~Suuri rantatie on valtakunnallisesti merkittävää rakennettua kulttuuriympäristöä teemakartan osoittamalla osalla.~~ Suuren rantatien linjaus säilytetään tai palautetaan kävelen, pyöräillen tai ratsain kuljettavaksi aina, kun mahdollista. Siellä, missä linjaus on katkennut, suunnitellaan tieosuuksia yhdistäviä kulkuväyliä. ~~Tarkemmanasteisessa~~ [Jatkosuunnittelussa](#) on tutkittava tien linjauksen ja sitä rajaavien historialliseen tiemiljööseen liittyvien rakennusten ja rakenteiden sekä miljöössä merkittävän kulttuurikasvillisuuden säilyttäminen. Uusi rakentaminen tai ympäristörakentaminen liitetään tieympäristöön sen kulttuurihistoriallisia ominaispiirteitä korostaen. Tiestä löytyvät tierauniorakenteet ovat muinaismuistolain suojaamia.

Yleiskaavaehdotus

Suuren rantatien linjaus säilytetään tai palautetaan kävelen, pyöräillen tai ratsain kuljettavaksi aina, kun mahdollista. Siellä, missä linjaus on katkennut, suunnitellaan tieosuuksia yhdistäviä kulkuväyliä. Jatkosuunnittelussa on tutkittava tien linjauksen ja sitä rajaavien historialliseen tiemiljööseen liittyvien rakennusten ja rakenteiden sekä miljöössä merkittävän kulttuurikasvillisuuden säilyttäminen. Uusi rakentaminen tai ympäristörakentaminen liitetään tieympäristöön sen kulttuurihistoriallisia ominaispiirteitä korostaen. Tiestä löytyvät tierauniorakenteet ovat muinaismuistolain suojaamia.

Liikennealue L



Yleiskaavaluonnos

Valtakunnallista tai seudullista liikennettä palveleva väylä.

Yleiskaavaehdotus

Valtakunnallista tai seudullista liikennettä palveleva väylä.

Liikenneyhteys



Tärkeä paikallista liikennettä palveleva väylä, jolle on tehtävä riittävä tilavaraus.

Tärkeä paikallista liikennettä palveleva väylä, jolle on tehtävä riittävä tilavaraus.

Raskaan raideliikenteen alue LR



Muutos luonnoksen määräykseen

Yleiskaavaehdotus

Alue varataan rautateille.

Alue varataan rautateille.

LR

Raskaan raideliikenteen tunneliosuus



Maanpinnan alle sijoitettava rautatien osuus, joka on rakennettava niin, ettei liikennöinti sillä häiritse olevaa eikä yleiskaavassa osoitettua maankäyttöä.

Raskaan raideliikenteen tunneliosuus.

Raskaan raideliikenteen tunneliosuus.

Liikenneyhteyden tai raitiotien tunneliosuus

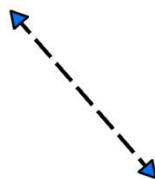


Maanpinnan alle sijoitettava liikenneyhteyden tai raitiotien tunneliosuus, joka on rakennettava niin, ettei liikennöinti sillä häiritse olemassa olevaa eikä yleiskaavassa osoitettua maankäyttöä.

Liikenneyhteyden tai raitiotien tunneliosuus, joka on rakennettava niin, ettei liikennöinti sillä häiritse olemassa olevaa eikä yleiskaavassa osoitettua maankäyttöä.

Liikenteen yhteystarve

Merkintää ei ollut yleiskaava-
luonnoksessa



Yleiskaavaehdotus

Liikenteen yhteystarve, jonka sijainti tulee jatkosuunnittelussa selvittää yhteistyössä Tuusulan kanssa.

Raskaan raideliikenteen tunnelin yhteystarve

Merkintää ei ollut yleiskaava-
luonnoksessa



Yleiskaavaehdotus

Raskaan raideliikenteen tunnelin ohjeellinen linjaus. Radat on rakennettava niin, ettei liikennöinti niillä häiritse olevaa eikä yleiskaavassa osoitettua maankäyttöä. Linjausten tarkentaminen edellyttää seudullisen maankäytön ja liikenteen selvityksiä.

Eritasoliittymävaraus



Yleiskaavaluonnos

Varaus eritasoliittymälle, joka palvelee kaikkia liikennesuuntia.

Yleiskaavaehdotus

Varaus eritasoliittymälle, joka palvelee kaikkia liikennesuuntia.

Varaus suuntaisliittymälle



Varaus suuntaisliittymälle.

Valkoisenlähteentien ja Lahdenväylän suuntaisliittymän toteuttaminen edellyttää, että liittymä täyttää Euroopan laajuiselle TEN-T -ydinverkolle asetetut palvelutasotavoitteet.

Varaus suuntaisliittymälle.

Valkoisenlähteentien ja Lahdenväylän suuntaisliittymän toteuttaminen edellyttää, että liittymä täyttää Euroopan laajuiselle TEN-T -ydinverkolle asetetut palvelutasotavoitteet.

Valtakunnallinen joukkoliikenteen vaihtoasema



Muutos luonnoksen määräykseen

Ohjeellinen sijainti valtakunnallisen joukkoliikenteen vaihtoasemalle. Kansainvälisen, valtakunnallisen ja seudullisen joukkoliikenteen liityntä- ja vaihtoyhteydet tulee toteuttaa laadukkaina. Asemalle tulee toteuttaa riittävästi pyöräpysäköintiä.

Yleiskaavaehdotus



Ohjeellinen sijainti valtakunnallisen joukkoliikenteen vaihtoasemalle. Kansainvälisen, valtakunnallisen ja seudullisen joukkoliikenteen liityntä- ja vaihtoyhteydet tulee toteuttaa laadukkaina. Asemalle tulee toteuttaa riittävästi pyöräpysäköintiä.

Tärkeä joukkoliikenteen vaihtopaikka LJ



Ohjeellinen sijainti tärkeälle joukkoliikenteen vaihtopaikalle. Vaihtoyhteydet tulee toteuttaa laadukkaina.

Ohjeellinen sijainti tärkeälle joukkoliikenteen vaihtopaikalle. Vaihtoyhteydet tulee toteuttaa laadukkaina.

Metro



Muutos luonnoksen määräykseen

~~Alue varataan metrolle maan alla tai pinnalla.~~ **Metron reitti, jolle on varattava riittävä alue maan alla tai pinnalla.**

Yleiskaavaehdotus

Metron reitti, jolle on varattava riittävä alue maan alla tai pinnalla.



Raitiotie



Raitiotien reitti, jolle on tehtävä riittävä tilavaraus.

Raitiotien reitti, jolle on tehtävä riittävä tilavaraus.

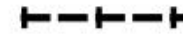
Raitiotien varikko



Raitiotien varikko, jolle on varattava riittävä tila.

Raitiotien varikko, jolle on varattava riittävä tila.

Joukkoliikenteen runkoyhteys



Muutos luonnoksen määräykseen

~~Yhteys voidaan toteuttaa raitiotienä ja sille on tehtävä riittävä tilavaraus.~~ ~~Sijainti joukkoliikenteen runkoyhteydelle, joka voidaan toteuttaa raitiotienä. Yhteydelle on jatkosuunnittelussa tehtävä riittävä tilavaraus.~~

Yleiskaavaehdotus

Sijainti joukkoliikenteen runkoyhteydelle, joka voidaan toteuttaa raitiotienä. Yhteydelle on jatkosuunnittelussa tehtävä riittävä tilavaraus.

Pyöräilyn baana



~~Pitkämatkaisen pyöräilyn reitti, joka toteutetaan erityisen korkeatasoisena ja jolle on tehtävä riittävä tilavaraus.~~

Ohjeellinen sijainti pyöräilyn baanalle, joka on pitkämatkaisen pyöräilyn reitti. Baanalle on jatkosuunnittelussa tehtävä riittävä tilavaraus ja se tulee toteuttaa erityisen korkeatasoisena.

Ohjeellinen sijainti pyöräilyn baanalle, joka on pitkämatkaisen pyöräilyn reitti. Baanalle on jatkosuunnittelussa tehtävä riittävä tilavaraus ja se tulee toteuttaa erityisen korkeatasoisena.

Rautatieasema ●

Muutos luonnoksen määräykseen

Ohjeellinen sijainti rautatieasemalle. Liityntä- ja vaihtoyhteydet tulee toteuttaa laadukkaina. Asemalle tulee toteuttaa riittävästi pyöräpysäköintiä.

Yleiskaavaehdotus

Ohjeellinen sijainti rautatieasemalle. Liityntä- ja vaihtoyhteydet tulee toteuttaa laadukkaina. Asemalle tulee toteuttaa riittävästi pyöräpysäköintiä.



Metroasema ● M

Ohjeellinen sijainti metroasemalle. Liityntä- ja vaihtoyhteydet tulee toteuttaa laadukkaina. Asemalle tulee toteuttaa riittävästi pyöräpysäköintiä.

Ohjeellinen sijainti metroasemalle. Liityntä- ja vaihtoyhteydet tulee toteuttaa laadukkaina. Asemalle tulee toteuttaa riittävästi pyöräpysäköintiä.

Seudullisesti merkittävä liityntäpysäköintialue ▲

Ohjeellinen sijainti seudullisesti merkittävälle liityntäpysäköintialueelle. Saavutettavuus joukkoliikenteen asemalta ja pysäkeiltä tulee olla hyvä ja yhteydet tulee toteuttaa korkeatasoisena.

(luonnoksessa ei ollut määräystä)

Ohjeellinen sijainti seudullisesti merkittävälle liityntäpysäköintialueelle. Saavutettavuuden joukkoliikenteen asemalta ja pysäkeiltä tulee olla hyvä ja yhteydet tulee toteuttaa korkeatasoisena.

Lentoliikenteen alue



Yleiskaavaluonnos

Alue varataan lentoliikenteelle ja lentoaseman toiminnalle välttämättömille rakennuksille ja laitteille.

Yleiskaavaehdotus

Alue varataan lentoliikenteelle ja lentoaseman toiminnalle välttämättömille rakennuksille ja laitteille.

Lentoterminalin alue



Yleiskaavaluonnos

Alueelle saa sijoittaa lentoaseman terminaalirakennuksia.

Yleiskaavaehdotus

Alueelle saa sijoittaa lentoaseman terminaalirakennuksia.

Kiitotien alue



Muutos luonnoksen määräykseen
Kiitotielle varattu alue.

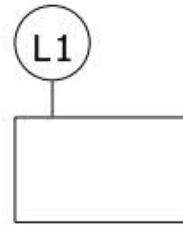
(Luonnoksessa ei ollut määräystä)

Lentomeluvyöhyke 1 (LDEN yli 60 dB)

Alueelle ei saa rakentaa uusia asuntoja eikä sijoittaa muita melulle herkkiä toimintoja. Korjausrakentaminen ja tuhoutuneen asuinrakennuksen korvaaminen on sallittu. Korvaavan asuinrakennuksen ääneneristävyyden ΔL lento- ja tieliikenteen melua vastaan tulee olla vähintään 38 dB.



Yleiskaavaehdotus
Kiitotielle varattu alue.



Alueelle ei saa rakentaa uusia asuntoja eikä sijoittaa muita melulle herkkiä toimintoja. Korjausrakentaminen ja tuhoutuneen asuinrakennuksen korvaaminen on sallittu. Korvaavan asuinrakennuksen ääneneristävyyden ΔL lento- ja tieliikenteen melua vastaan tulee olla vähintään 38 dB.

Lentomeluvyöhyke 2 (LDEN 55-60 dB)

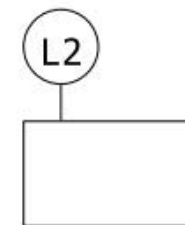
Yleiskaavaluonnos

Alueelle ei saa sijoittaa uusia asuinalueita eikä melulle herkkiä toimintoja. Nykyisten asuinalueiden täydennysrakentaminen on sallittu. Rakennuksen ääneneristävyyden ΔL lento- ja tieliikennemelua vastaan tulee olla vähintään 35 dB.

Lentomeluvyöhyke 3 (LDEN 50-55 dB)

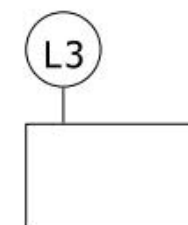
Yleiskaavaluonnos

Asumiseen ja muihin melulle herkkiin toimintoihin käytettävien rakennusten ulkokuoren ääneneristävyyden ΔL lento- ja tieliikennemelua vastaan tulee olla vähintään 32 dB.



Yleiskaavaehdotus

Alueelle ei saa sijoittaa uusia asuinalueita eikä melulle herkkiä toimintoja. Nykyisten asuinalueiden täydennysrakentaminen on sallittu. Rakennuksen ääneneristävyyden ΔL lento- ja tieliikennemelua vastaan tulee olla vähintään 35 dB.



Yleiskaavaehdotus

Asumiseen ja muihin melulle herkkiin toimintoihin käytettävien rakennusten ulkokuoren ääneneristävyyden ΔL lento- ja tieliikennemelua vastaan tulee olla vähintään 32 dB.

~~Lentomelualueen laajenemisvyöhyke /LM1~~ → Lentomelualueen laajenemisvyöhyke/LM2



Muutos luonnoksen määräykseen

~~Asuinrakentaminen mahdollista lentomeluun varautuminen huomioiden.~~

Alue, jonka kehittämisessä kiinnitetään erityistä huomiota lentomeluun varautumiseen.

Asumiseen ja muihin melulle herkkiin toimintoihin käytettävien rakennusten ulkokuoren ääneneristävyyden ΔL lento- ja tieliikennemelua vastaan tulee olla vähintään 35 dB.

Parvekkeet tulee lasittaa ja ulko-oleskelualueita kattaa. ~~Alueella ei sallita pientaloja.~~

Yleiskaavaehdotus

Alue, jonka kehittämisessä kiinnitetään erityistä huomiota lentomeluun varautumiseen.

Asumiseen ja muihin melulle herkkiin toimintoihin käytettävien rakennusten ulkokuoren ääneneristävyyden ΔL lento- ja tieliikennemelua vastaan tulee olla vähintään 35 dB. Parvekkeet tulee lasittaa ja ulko-oleskelualueet tulee suojata lentomelulta kattamalla.

~~Asuinalue voimakkaan lentomelun alueella /LM2~~
→ Asuinalue voimakkaan lentomelun alueella /LM1

/LM1

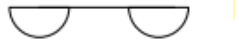
Yleiskaavaluonnos

Lentomelualueella sijaitsevalla
asuinalueella ei saa lisätä
asuntojen määrää.

Yleiskaavaehdotus

Lentomelualueella sijaitsevalla asuinalueella ei saa
lisätä asuntojen määrää.

Laskeutumisyöhyke



Yleiskaavaluonnos

Lentokoneiden laskeutumisyöhyke, jolla melu on huomioitava rakentamisessa. Asumiseen ja muihin melulle herkkiin toimintoihin käytettävien rakennusten ulkokuoren ääneneristävyyden ΔL lento- ja tieliikennemelua vastaan tulee olla vähintään 35 dB.

Yleiskaavaehdotus

Lentokoneiden laskeutumisyöhyke, jolla melu on huomioitava rakentamisessa. Asumiseen ja muihin melulle herkkiin toimintoihin käytettävien rakennusten ulkokuoren ääneneristävyyden ΔL lento- ja tieliikennemelua vastaan tulee olla vähintään 35 dB.



Maakaasun runkolinja

Muutos luonnoksen määräykseen

Valtioneuvoston asetuksen maakaasun käsittelyn turvallisuudesta mukaiset rakennusten, teiden ja ratojen suojaetäisyydet maanalaiseen maakaasun siirtoputkeen tulee huomioida ympäröivän maankäytön suunnittelussa.

Yleiskaavaehdotus

Valtioneuvoston asetuksen maakaasun käsittelyn turvallisuudesta mukaiset rakennusten, teiden ja ratojen suojaetäisyydet maanalaiseen maakaasun siirtoputkeen tulee huomioida ympäröivän maankäytön suunnittelussa.

Voimajohto

— . —

Yleiskaavaaluonnos

Johtokäytävässä voi kulkea 110 kV ja 400 kV voimajohtoja.
Johtoalue rajoittaa ympäröivää maankäyttöä.

Yleiskaavaehdotus

Johtokäytävässä voi kulkea 110 kV ja 400 kV voimajohtoja.
Johtoalue rajoittaa ympäröivää maankäyttöä.

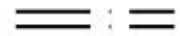
Maanalainen voimajohto MA



Yleiskaavaluonnos
400 kV maakaapeliyhteys

Yleiskaavaehdotus
400 kV maakaapeliyhteys

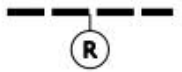
Kehitettävä voimajohto



Yleiskaavaluonnos
Voimajohto, jonka sijoittaminen maan alle tulee selvittää johdon uusimisen tai ympäröivän maankäytön muutoksen yhteydessä.

Yleiskaavaehdotus
Voimajohto, jonka sijoittaminen maan alle tulee selvittää johdon uusimisen tai ympäröivän maankäytön muutoksen yhteydessä.

Raakavesitunneli R



Yleiskaavaluonnos

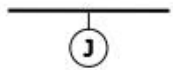
Raakavesitunnelin suoja-alueella ei ole sallittua sellainen toiminta, joka voi aiheuttaa vaaraa tunnelille tai veden laadulle.

Yleiskaavaehdotus

Raakavesitunnelin suoja-alueella (200m) ei ole sallittua sellainen toiminta, joka voi aiheuttaa vaaraa tunnelille tai veden laadulle.



Jätevesitunneli J



Yleiskaavaluonnos

(ei määräystä)

Yleiskaavaehdotus

Kaupungin raja



Yleiskaavaluonnos
(ei määräystä)

Yleiskaavaehdotus
(ei määräystä)

20 metriä yleiskaava-alueen ulkopuolella oleva viiva



Yleiskaavaluonnos
(ei määräystä)

Yleiskaavaehdotus
(ei määräystä)