

YK0048 Vantaan yleiskaava 2020

YKTMK 28.9.2020

Yleiskaavamerkinnät ja -määräykset

Yleis- ja ajoitusmääräykset

Oikeusvaikutteinen yleiskaava koostuu pääkartasta ja kahdesta liitekartasta määräyksineen.

Yleiskaava osoittaa kaupungin eri alueiden käyttötarkoituksen. AT, VL, VR, M ja MT -alueiden rakentamista säädelään pääasiassa yleiskaavalla. Muilla alueilla edellytetään pääsääntöisesti asemakaavaa.

Asemakaavoituksessa ja lupakäsittelyssä on otettava huomioon museoviranomaisen ylläpitämän kulttuuriympäristötietokannan mukaiset merkittävät rakennusperintökohteet sekä museoviraston ylläpitämän muinaisjäännösrekisterin mukaiset kiinteät muinaisjäännökset ja muut kulttuuriperintökohteet ja selvitettävä niiden suojelutarve ja -edellytykset.

Hulevesien muodostumista on pyrittävä ehkäisemään. Muodostuvat hulevedet on viivytettävä.

Purot tulee lähtökohtaisesti säilyttää vesipinnaltaan avoimina ja reuna-alueiden kasvillisuudeltaan luonnonmukaisina. Muokattuja puroja tulee mahdollisuuksien mukaan luonnonmukaistaa. Jatkosuunnittelussa tulee tutkia, kuinka leveä rakentamaton alue puron varrelle jätetään. Puron viherkäytävä tulee toteuttaa mahdollisimman leveänä.

Asemakaavoituksessa tulee edistää energiatehokkuutta ja uusiutuvan energian hyödyntämistä.

Koko kaava-alueella on meluntorjuntatarve lentomelua ja muuta liikennemelua vastaan. Ilmanlaatuhaittojen torjunta tulee huomioida jatkosuunnittelussa.

Alueen pääkäyttötarkoituksen lisäksi sitä häiritsemättä saa sijoittaa yhdyskuntateknistä huoltoa palvelevia tiloja ja laitteita.

Suuronnettomuusvaarallisten kohteiden mahdolliset riskit tulee jatkosuunnittelussa selvittää ja huomioida riittävästi.


Länsisalmen keskustan ja asuntoalueiden toteuttaminen edellyttää metroyhteyden sitovaa toteuttamispäätöstä. Länsisalmen asuntoalueen tarkemmassa suunnittelussa ja toteuttamisessa tulee varmistaa metsälajiston liikkumisen kannalta toimivan ekologisen yhteyden säilyminen Sipoonkorven ja Natura 2000-verkoston kuuluvan alueen "Mustavuoren lehto ja Östersundomin lintuvedet" välillä. Yhteyttä ei saa heikentää ennen kuin Länsisalmen alueen länsipuolinen uusi ekologinen yhteys on käytettävissä.

Lapinkylän suunnittelussa ja toteuttamisessa tulee kehittää metsäinen etelä-pohjoissuuntainen ekologinen yhteys ja rajata avoin maaseudun kulttuurimaisema.

Maantie 152 jatkeen varren uusien työpaikka-alueiden toteuttaminen ja työpaikka-alueiden laajentaminen on mahdollista vasta, kun maantie 152 jatke on käytettävissä.

Vierumäen uuden työpaikka-alueen toteuttaminen edellyttää asemakaavaa ja aiottuun työpaikkatoimintaan soveltuvaa liikenneyhteyttä Tuusulan puolelta.

Strategiset kehittämismerkinnät



Kestävän kasvun vyöhyke

Joukkoliikenteen runkolinjastoon tukeutuva vyöhyke, jolle kaupunginosan maankäyttöä tehostava rakentaminen ensisijaisesti ohjataan. Aseman ja pysäkin lähikortteleita kehitetään sen vaikutusalueen palveluiden, kaupan ja alueelle soveltuvien työpaikkojen keskittymänä. Kaupan rakentuminen raitiotien vaikutusalueella tulee kytkeä raitiotien toteutumiseen ja lähialueen asutuksen rakentumiseen.

Pientaloalueilla tehokkuuden muutos tulee suunnitella useiden tonttien kokonaisuuksina.

Asemanseuduilla ja pysäkeillä parannetaan saavutettavuutta ja paikkojen tunnistettavuutta. Raitiotien reitillä kestävän kasvun vyöhyke on ensisijaisesti pysäkkien kohdalla. Pysäkkien paikat määritellään raitiotien suunnittelun yhteydessä.



Katukuvan kehittämisvyöhyke

Kaupunkirakenteen tiivistyessä tulee kadusta rakentaa laadukasta kaupunkitilaa niin, että se luo helpot mahdollisuudet ihmisten monipuoliseen liikkumiseen.

Kadunvarren kortteleissa rakentamisen tulee edistää viihtyisän katukuvan muodostumista.



Joen varren virkistyskäytön kehittämisvyöhyke

Merkinnällä osoitetaan ensisijaiset virkistyskäyttöön kehitettävät jokien rannat. Rantoja kehitetään siten, että veden äärelle pääsee helposti ja monenlainen ulkoilu ja virkistys on mahdollista. Virkistyskäytön kehittäminen ei saa heikentää niitä luontoarvoja, joiden suojelemiseksi Vantaanjoki on liitetty Natura 2000 -verkostoon.

Maankäyttömerkinnät

C

Kaupunkikeskustan alue

Kaupunkikeskustan aluetta kehitetään monipuolisena, toiminnoiltaan sekoittuneena kaupunkiympäristönä. Olemassa olevissa keskustoissa tulee varmistaa, että liike- ja toimitilan määrä kehittyy edelleen ja rakentaminen parantaa kaupunkitilan laatua erityisesti katutasolla. Keskeisillä keskusta-alueilla maantasokerrosten tilojen tulee avautua kaupunkitilaan ja ne tulee osoittaa liike- ja toimitiloiksi.

Kaupunkiympäristön lähtökohtana tulee olla käveltävyys. Alue tulee toteuttaa vihertehokkaasti. Alueella tulee olla riittävästi palveluita, puistoja ja julkisia ulkotiloja. Asemakaavoituksen yhteydessä tulee varmistaa palveluverkon riittävyys ja palveluiden saavutettavuus kestäväillä kulkumuodoilla. Myyrmässä, Kivistössä, Aviapoliksessa, Tikkurilassa, Koivukylässä, Korsossa ja Hakunilassa alueelle voidaan sijoittaa merkitykseltään seudullisia vähittäiskaupan suuryksiköitä. Lapinkylässä, Länsimäessä ja Länsisalmessa alueelle voidaan sijoittaa merkitykseltään paikallisia vähittäiskaupan suuryksiköitä. Länsisalmessa vähittäiskaupan suuryksiköiden rakentaminen tulee ajoittaa asuntorakentamisen aikatauluun.

Alueen pysäköintiratkaisut on toteutettava kokonaisvaltaisesti pyrkien keskitettyyn, nimeämättömään ja vuorottaiskäyttöiseen ratkaisuun. Alueelle tulee toteuttaa lyhytaikaista kadunvarsipysäköintiä.

AC

Kaupunkikeskustan asuinalue

Kaupunkikeskustan asuinaluetta kehitetään asuntovaltaisena, monipuolisena ja toiminnoiltaan sekoittuneena kaupunkiympäristönä. Alueen uuden asuntorakentamisen tulee olla tehokasta ja sitä voidaan toteuttaa kaikilla talotyypeillä.

Kaupunkiympäristöstä tulee muodostua toimiva ja viihtyisä kokonaisuus läheisen keskustan kanssa. Alue tulee toteuttaa vihertehokkaasti. Alueella tulee olla riittävästi puistoja ja julkisia ulkotiloja. Korttelien tulee olla läpikuljettavia jalan sekä pyöräillen ja muodostaa yhtenäisen verkosto keskusta-alueen reittien kanssa.

Asemakaavoituksen yhteydessä tulee varmistaa palveluverkon riittävyys ja palveluiden saavutettavuus kestäväillä kulkumuodoilla. Alueelle voidaan sijoittaa vähittäiskaupan suuryksikkörajan alittavaa lähialueen asukkaita palvelevaa kauppaa.

Pysäköintiratkaisut on toteutettava kokonaisvaltaisesti. Keskitetyt, nimeämättömät ja vuorottaiskäyttöiset pysäköintiratkaisut ovat suositeltuja. Alueelle tulee toteuttaa lyhytaikaista kadunvarsipysäköintiä.

A

Asuinalue

Alue varataan monipuoliseen asumiseen.

Alueen kehittämisessä ja täydennysrakentamisessa tulee parantaa kaupunkitilan viihtyisyyttä sekä kävelyn ja pyöräilyn mahdollisuuksia. Alue tulee toteuttaa vihertehokkaasti. Alueella tulee olla riittävästi virkistysalueita. Alueelle saa sijoittaa asuinympäristöön ja paikalliseen alakeskukseen soveltuvia palveluita sekä toimitilaa. Asemakaavoituksen yhteydessä tulee varmistaa palveluverkon riittävyys ja palveluiden saavutettavuus kestäville kulkumuodoilla. Alueelle voidaan sijoittaa vähittäiskaupan suuryksikkörajan alittavaa lähialueen asukkaita palvelevaa kauppaa.

Olemassa olevan pientaloalueen uudis- ja täydennysrakentamisessa tulee vaalia alueen ympäristön arvokkaita ominaispiirteitä sekä rakentamisen tapoja. Asemakaavoitettua pientaloaluetta uudistavat ja täydentävät suunnitelmat tulee laatia riittävän laajoina kokonaisuuksina. Pientaloalueilla asemakaavasta poikkeavissa hankkeissa suurin sallittu asuntojen lukumäärä tontilla on kolme.

Alueella on suosittava tehokkaita pysäköintiratkaisuja.

AP

Pientalovaltainen asuinalue

Alue varataan pientaloasumiseen. Alueelle saa rakentaa ensisijaisesti erilaisia pientalotyyppejä ja lähipalveluita. Uudis- ja täydennysrakentamisessa tulee vaalia olemassa olevan ympäristön ominaispiirteitä sekä rakentamisen tapoja. Alueella uudistavat ja täydentävät suunnitelmat tulee laatia riittävän laajoina kokonaisuuksina. Asemakaavasta poikkeavissa hankkeissa suurin sallittu asuntojen lukumäärä tontilla on kolme. Alueella tulee säilyttää riittävästi virkistysalueita.

Asemakaavoituksen yhteydessä tulee varmistaa palvelujen riittävyys ja niiden saavutettavuus kestäville kulkumuodoilla. Alueelle voidaan sijoittaa vähittäiskaupan suuryksikkörajan alittavaa lähialueen asukkaita palvelevaa kauppaa.

Rakentamista säädelään yleiskaavalla, kunnes alueelle on laadittu asemakaava. Mikäli rakentaminen ei vaikeuta alueen tulevaa asemakaavoitusta, alueelle sallitaan rakentaminen 6.6.1983 mukaisilla tiloilla seuraavasti:

- yksi asunto 0,2 -2 hehtaarin suuruisilla tiloilla
- kaksi asuntoa 2-3 hehtaarin suuruisilla tiloilla
- kolme asuntoa yli 3 hehtaarin suuruisilla tiloilla.

Kyläalue

Alue varataan maaseutumaiseen asumiseen. Alueella sallitaan rakentaminen 6.6.1983 mukaisilla tiloilla seuraavasti:

- yksi asunto 0,2 -2 hehtaarin suuruisilla tiloilla
- kaksi asuntoa 2-3 hehtaarin suuruisilla tiloilla
- kolme asuntoa yli 3 hehtaarin suuruisilla tiloilla.

Alueen rakentamista ohjataan yleiskaavalla.

Loma-asuntoalue

RA

Alue varataan yksiasuntoisille loma-asunnoille ja ryhmäpuutarhoille. Alueella voidaan sallia myös aluetta palvelevia yhteistiloja.

P

Palveluiden ja hallinnon alue

Alue varataan monipuolisille julkisille ja yksityisille palvelutoiminnoille, sekä niitä palveleville asuin- ja huoltotiloille. Rakentaminen tulee toteuttaa ympäristöön sopeutuen. Alueelle ei saa sijoittaa vähittäiskaupan suuryksikköä. Alueella olevaa asumista saa ylläpitää ja täydentää harkitusti.

P

Julkisten palveluiden ja hallinnon paikka

Ohjeellinen sijainti julkiselle palvelulle, jonka sijainti ja laajuus määritellään jatkosuunnittelussa. Palvelun saavutettavuus kestävin kulkumuodoin tulee varmistaa.

KM

Kaupallisten palveluiden alue

Alue varataan kaupallisille palveluille ja ympäristöhäiriöitä aiheuttamattomille elinkeinotoiminnoille. Alueelle saa sijoittaa merkitykseltään seudullisia vähittäiskaupan suuryksiköitä. Vähittäiskaupan suuryksiköiden yksityiskohtaisemmassa suunnittelussa tulee kiinnittää erityistä huomiota siihen, ettei suuryksiköiden sijoittamisella heikennetä keskustaan sijoittuvan kaupan toimintaedellytyksiä.

Alueen toteutuksessa tulee kiinnittää erityistä huomiota kaupunkitilan viihtyisyyteen sekä kävelyn ja pyöräilyn mahdollisuuksiin, erityisesti joukkoliikenteen runkoyhteyksien alueella. Alue tulee toteuttaa vihertehokkaasti.

Kaupallisten alueiden aluekohtaiset määräykset:

Vantaanportti, Tammisto ja Porttipuisto

- Alueille saa sijoittaa merkitykseltään seudullisia keskustahakuisen erikoiskaupan suuryksiköitä ja sellaista uutta vähittäiskauppaa, joka tukee ja vahvistaa palvelurakennetta läheiset keskustatoimintojen alueet huomioon ottaen.
- Alueille ei saa sijoittaa päivittäistavarakaupan suuryksiköitä.
- Vantaanporttiin saa sijoittaa päivittäistavaramyymälöitä yhteensä 2000 k-m². Porttipuistossa päivittäistavara kauppa tulee sijoittaa A/KM-alueelle.

Hämeenkylä-Varisto-Petikko, Petas ja Koivuhaka

- Alueille ei saa sijoittaa päivittäistavarakaupan eikä keskustahakuisen erikoiskaupan suuryksiköitä.
- Hämeenkylä-Varisto-Petikoon saa sijoittaa päivittäistavaramyymälöitä yhteensä 2000 k-m²
- Koivuhakaan saa sijoittaa päivittäistavaramyymälöitä yhteensä 1000 k-m². Petakseen saa sijoittaa päivittäistavaramyymälöitä yhteensä 1000 k-m².
- Petakseen saa sijoittaa päivittäistavaramyymälöitä yhteensä 1000 k-m². Petaksessa kaupan suuryksiköiden yksityiskohtaisempi suunnittelu edellyttää sitovaa toteuttamis päätöstä Kehärataan liittyvästä asemasta.

Maakuntakaavassa määritelty aluekohtainen enimmäismitoitus tulee ottaa huomioon kaupan hankkeiden suunnittelussa ja sijoittumisen ohjaamisessa.

- Tammisto 250 000 k-m²
- Porttipuisto 200 000 k-m²
- Hämeenkylä – Varisto - Petikko 250 000 k-m²
- Petas 100 000 k-m²
- Koivuhaka 150 000 k-m²

A/KM

Asumisen ja kaupallisten palveluiden alue

Alue varataan sekä asumiseen että kaupallisille palveluille. Muutos asumiseen tulee suunnitella yhtä tonttia laajempuna kokonaisuutena. Asuntorakentamisen edellytyksenä on, että alueen joukkoliikenneyhteydet ovat hyvät ja lähialueen toiminnot soveltuvat asuinympäristöön.

Alueen kehittämisessä tulee parantaa kaupunkitilan viihtyisyyttä sekä kävelyn ja pyöräilyn mahdollisuuksia. Alue tulee toteuttaa vihertehokkaasti. Alueella tulee varata riittävästi tilaa julkisille virkistysalueille.

Asemakaavoituksen yhteydessä tulee varmistaa palveluverkon riittävyys ja palveluiden saavutettavuus kestäville kulkumuodoilla. Alueelle voidaan sijoittaa vähittäiskaupan suuryksikkörajan alittavaa paikallisia asukkaita palvelevaa päivittäistavarakauppaa. Alueella on suosittava tehokkaita pysäköintiratkaisuja.

TP

Monipuolinen työpaikka-alue

Alue varataan monipuolisille toimisto- ja palvelutoiminnoille sekä ympäristöhäiriötä aiheuttamattomille tuotantotoiminnoille. Alueen toteutuksessa tulee kiinnittää erityistä huomiota kaupunkitilan viihtyisyyteen sekä kävelyn ja pyöräilyn mahdollisuuksiin. Alue tulee toteuttaa vihertehokkaasti.

A/TP

Asumisen ja työpaikkojen alue

Alue varataan sekä asumiseen että monipuolisille työpaikkatoiminnoille. Muutos asumiseen tulee suunnitella yhtä tonttia laajempuna kokonaisuutena. Asuntorakentamisen edellytyksenä on, että alueen joukkoliikenneyhteydet ovat hyvät ja lähialueen toiminnot soveltuvat asuinympäristöön.

Alueen kehittämisessä tulee parantaa kaupunkitilan viihtyisyyttä sekä kävelyn ja pyöräilyn mahdollisuuksia. Alueet tulee toteuttaa vihertehokkaasti. Alueella tulee varata riittävästi tilaa julkisille virkistysalueille.

Asemakaavoituksen yhteydessä tulee varmistaa palveluverkon riittävyys ja palveluiden saavutettavuus kestäville kulkumuodoilla. Alueelle voidaan sijoittaa vähittäiskaupan suuryksikkörajan alittavaa paikallisia asukkaita palvelevaa kauppaa. Alueella on suosittava tehokkaita pysäköintiratkaisuja.

TY

Tuotanto- ja varastotoiminnan alue

Alue varataan tuotanto- ja varastotoiminnoille, jotka eivät aiheuta merkittäviä ympäristöhäiriöitä.

TT

Tilaa vaativan tuotanto- ja varastotoiminnan alue

Alue varataan tuotanto-, varasto-, logistiikka- ja yhdyskuntateknisen huollon toiminnoille. Alueelle saa sijoittaa toimintoja, joita niiden aiheuttamien ympäristöhäiriöiden vuoksi ei voi sijoittaa muille työpaikka-alueille.

ET**Yhdyskuntateknisen huollon alue**

Alue varataan yhdyskuntateknisen huollon tarpeisiin.

**Yhdyskuntateknisen huollon laite**

Ohjeellinen yhdyskuntateknisen huollon laitteen sijainti.

EM**Moottorirata-alue**

Alue varataan moottoriurheiluun ja ajokoulutukseen.

VU**Urheilu- ja virkistyspalveluiden alue**

Alue varataan liikunnan, urheilun ja virkistykseen vapaa-ajantoiminnoille. Alueella sallitaan näihin toimintoihin liittyvä rakentaminen, ei kuitenkaan suurten urheilulaitosten rakentamista.

Alueella on voimassa maankäyttö- ja rakennuslain (MRL) 128 §:n mukainen toimenpiderajoitus, joka koskee kaivamis-, louhimis-, tasoittamis- ja täyttämistöitä, mikäli alueelle tuodaan maamassoja.

**Urheilu- ja virkistyspalveluiden paikka**

Ohjeellinen sijainti liikunnan, urheilun ja virkistykseen vapaa-ajan toiminnoille, joiden lopullinen sijainti ja laajuus määritellään jatkosuunnittelussa.

**Viljelypalstoja**

Ohjeellinen sijainti viljelypalstoille, joiden lopullinen sijainti ja laajuus määritellään jatkosuunnittelussa. Jos nykyisten palstojen päälle rakennetaan, tulee palstoille etsiä korvaava sijainti.

VL

Lähivirkistysalue

Alue varataan virkistyskäyttöön. Alueita ylläpidetään ja kehitetään yhtenäisinä, hyvin saavutettavina sekä toimintoiltaan ja luonnonympäristöltään monipuolisina virkistys- ja viheralueina. Aluetta ja sen toimintoja tarkemmin suunniteltaessa ja lupamenettelyn yhteydessä tulee ottaa huomioon luontoarvot, kulttuurihistorialliset ja maisemalliset arvot, varmistaa ulkoilureittien ja ekologisen verkoston jatkuvuus sekä turvata ekosysteemipalvelut. Alueella sallitaan ulkoilua tai muuta yleistä virkistystoimintaa palveleva rakentaminen.

Alueella olevat asuinrakennukset voidaan säilyttää. Rakennusten perusparantaminen, korjaaminen ja vähäinen laajentaminen ovat sallittuja. Mikäli asuinkäytössä oleva rakennus tuhoutuu, voidaan se korvata uudisrakennuksella. Asuntojen määrää alueella ei saa lisätä.

Alueella on voimassa maankäyttö- ja rakennuslain (MRL) 128 §:n mukainen toimenpiderajoitus, joka koskee maisemaa muuttavaa maanrakennustyötä, puiden kaatamista tai muuta näihin verrattavaa toimenpidettä.



Virkistysalueyhteys

Laajoja virkistysalueita yhdistävä virkistysalueiden sarja, ulkoilureitti tai viheralue. Yhteyden tulee olla jatkuva ja sen luonne voi vaihdella rakennetusta luonnonmukaiseen.

Kaupunkikeskustoissa ja niiden läheisillä asuinalueilla merkinnän varrella olevat julkiset ulkotilat toteutetaan vehreinä ja viihtyisinä, toisiinsa kytkeytyneinä kaupunkitiloina.

VR

Retkeily- ja ulkoilualue

Alue varataan virkistyskäyttöön. Alueita ylläpidetään ja kehitetään yhtenäisinä, hyvin saavutettavina sekä toimintoiltaan ja luonnonympäristöltään monipuolisina virkistys- ja viheralueina. Aluetta ja sen toimintoja tarkemmin suunniteltaessa ja lupamenettelyn yhteydessä tulee ottaa huomioon luontoarvot, kulttuurihistorialliset ja maisemalliset arvot, varmistaa ulkoilureittien ja ekologisen verkoston jatkuvuus sekä turvata ekosysteemipalvelut.

Alueella sallitaan ulkoilua tai muuta yleistä virkistystoimintaa ja matkailua palveleva vähäinen rakentaminen. Alueella olevat asuinrakennukset voidaan säilyttää. Rakennusten perusparantaminen, korjaaminen ja vähäinen laajentaminen ovat sallittuja. Mikäli asuinkäytössä oleva rakennus tuhoutuu, voidaan se korvata uudisrakennuksella. Asuntojen määrää alueella ei saa lisätä.

Alueella on voimassa maankäyttö- ja rakennuslain (MRL) 128 §:n mukainen toimenpiderajoitus, joka koskee maisemaa muuttavaa maanrakennustyötä, puiden kaatamista tai muuta näihin verrattavaa toimenpidettä.

Alueella voi tehdä MRL 128§ mukaisia pienimuotoisia metsänhoitotöitä.



Viheryhteyden kehittämiskohta

Ensisijaisesti kehitettävä viheryhteys. Merkinnän kohdalla tulee arvioida mahdollisuudet rakentaa vihersilta tai alikulku ihmisten ja eläinten liikkumista tukevaksi. Yhteyden sijainti tarkentuu jatkosuunnittelussa.

SL

Luonnonsuojelualue

Luonnonsuojelulain nojalla rauhoitettu tai rauhoitettava luonnonsuojelualue. Alueen suojelu turvataan maankäyttö- ja rakennuslain nojalla, kunnes luonnonsuojelulainsäädännön mukainen rauhoitus astuu voimaan. Luonnonsuojelualueen tarkka raja- ja määrittäminen rauhoituspäätöksessä.

Alueella sallitaan ainoastaan sen käyttötarkoitusta palveleva vähäinen rakentaminen. Alueella sallitaan ulkoilureittien perustaminen siten, että alueen suojelu ei vaarannu.

Alueella on voimassa maankäyttö- ja rakennuslain (MRL) 128 §:n mukainen toimenpiderajoitus, joka koskee maisemaa muuttavaa maanrakennustyötä, puiden kaatamista tai muuta näihin verrattavaa toimenpidettä.



Natura 2000-verkoston alue

Merkinnällä osoitetaan Natura 2000 -verkostoon kuuluvat alueet.



Ekologinen runkoyhteys

Yhteys turvaa eliölajien liikkumista ja luonnon monimuotoisuuden säilymistä. Ekologisen verkoston jatkuvuus tulee turvata.

Ekologisen runkoyhteyden sijainti on ohjeellinen ja tarkentuu jatkosuunnittelussa. Yhteyden hoidossa, käytössä ja yksityiskohtaisemmassa suunnittelussa tulee ottaa huomioon luontoarvot, kulttuurihistorialliset ja maisemalliset arvot ja varmistaa, että ekologinen yhteys säilyy tai kehittyy luonnon olosuhteiltaan monipuolisena ja mahdollisimman leveänä.



Ohjeellinen ulkoilureitti

Ulkoilureitti voidaan toteuttaa ulkoilutienä tai ulkoilupolkuna. Reitin sijainti on ohjeellinen. Ulkoilureitin sijainti ja tyyppi tarkentuvat yksityiskohtaisemmassa suunnittelussa.



Ohjeellinen ratsastusreitti

Ratsastusreittien toteuttamiselle on varattava tilaa jatkosuunnittelussa. Ratsastusreitien sijainti on ohjeellinen.

EV**Suojaviheralue**

Alue varataan suojaviheralueeksi. Alueella on voimassa maankäyttö- ja rakennuslain (MRL) 128 §:n mukainen toimenpiderajoitus, joka koskee maisemaa muuttavaa maanrakennustyötä, puiden kaatamista tai muuta näihin verrattavaa toimenpidettä.

EH**Hautausmaa-alue**

Alue varataan hautausmaa-alueeksi.

**Hulevesitulva-allas**

Ohjeellinen sijainti hulevesitulvan hallintarakenteelle.

W**Vesialue**

Vesialue, jonka lähialueella rakennettaessa vesistön ja sen rantojen luontoarvot ja ekosysteemipalvelut tulee ottaa huomioon, säilyttää ja hyödyntää siten, että pintavesien hyvä tila säilyy tai saavutetaan vesienhoitosuunnitelman mukaisessa aikataulussa.

Alueella on voimassa maankäyttö- ja rakennuslain (MRL) 128 §:n mukainen toimenpiderajoitus, joka koskee ruoppausta, kaivamista ja täyttämistä.

PV**Pohjavesialue**

Pohjavesialue, joka on erityisen merkittävä vedenhankinnan ja veden käyttökelpoisuuden säilyttämisen kannalta. Alueella ei ole sallittua sellainen toiminta, joka saattaa vaarantaa pohjaveden laadun ja määrän. Liikennealueet ja -väylät tulee suunnitella siten, että liikenteen ja tienpidon mahdolliset haitat pohjaveden laadulle voidaan välttää. Jatkosuunnittelun tulee perustua riittäviin maaperä- ja pohjavesiselvityksiin. Vedenottojen suojavyöhykkeiden turvaaminen tulee huomioida jatkosuunnittelussa.

MT**Maatalousvaltainen alue**

Alue varataan maatalouteen. Alueella sallitaan tilalla harjoitettavaa maatilataloutta palvelevaa rakentamista 6.6.1983 mukaisilla tiloilla seuraavasti:

- kaksi asuntoa 2-5 hehtaarin suuruisilla tiloilla
- kolme asuntoa 5-20 hehtaarin suuruisilla tiloilla
- lisäksi yksi asunto kutakin tilan pinta-alan täyttä kahtakymmentä hehtaaria kohti.

Lisäksi sallitaan ulkoilua, virkistystä tai matkailua palveleva vähäinen rakentaminen.

Rakentaminen on ensisijaisesti sijoitettava tilakeskusten yhteyteen tai siirrettävä AT- tai AP-alueille. Ulkoilureittien ja ekologisen verkoston jatkuvuus tulee turvata.

M

Maa- ja metsätalousvaltainen alue

Alue varataan maa- ja metsätalouteen. Alueella sallitaan tilalla harjoitettavaa maatilataloutta palvelevaa rakentamista 6.6.1983 mukaisilla tiloilla seuraavasti:

- kaksi asuntoa 2-5 hehtaarin suuruisilla tiloilla
- kolme asuntoa 5-20 hehtaarin suuruisilla tiloilla
- lisäksi yksi asunto kutakin tilan pinta-alan täyttä kahtakymmentä hehtaaria kohti.

Rakentaminen on ensisijaisesti sijoitettava tilakeskusten yhteyteen tai siirrettävä AT- tai AP-alueille. Lisäksi sallitaan ulkoilua, virkistystä tai matkailua palveleva vähäinen rakentaminen. Ulkoilureittien ja ekologisen verkoston jatkuvuus tulee turvata.



Arvokas kulttuuriympäristö

Valtakunnallisesti, maakunnallisesti tai paikallisesti arvokas kulttuuriympäristö. Alueiden käytössä on varmistettava, että kulttuuriympäristön arvot säilyvät. Yksityiskohtaisemmassa suunnittelussa, rakentamisessa ja käytössä on vaalittava kulttuuriympäristön ominaispiirteitä. Kulttuuriympäristöä kehitettäessä on sen arvot otettava huomioon ja sovitettava yhteen yleiskaavassa osoitetun käyttötarkoituksen mukaisen maankäytön kanssa.

Tarkemmat määräykset ympäristötyypin mukaan on annettu, ja valtakunnallisesti merkittävän rakennetun kulttuuriympäristön kohteet on esitetty oikeusvaikutteisella liitekartalla.

Alueella on voimassa maankäyttö- ja rakennuslain (MRL) 128 §:n mukainen toimenpiderajoitus, joka koskee kaivamis-, louhimis-, tasoittamis- ja täyttämistöitä tai muuta näihin verrattavaa toimenpidettä.

■■■■■■■■■■ Suuri rantatie

Suuren rantatien linjaus säilytetään tai palautetaan kävelen, pyöräillen tai ratsain kuljettavaksi aina kun mahdollista. Siellä, missä linjaus on katkennut, suunnitellaan tieosuuksia yhdistäviä kulkuväyliä. Jatkosuunnittelussa on tutkittava tien linjauksen ja sitä rajaavien historialliseen tiemiljööseen liittyvien rakennusten ja rakenteiden sekä miljöössä merkittävän kulttuurikasvillisuuden säilyttäminen. Uusi rakentaminen tai ympäristörakentaminen liitetään tieympäristöön sen kulttuurihistoriallisia ominaispiirteitä korostaen. Tiestä löytyvät tierauniorakenteet ovat muinaismuistolain suojaamia.

L

Liikennealue


Alue varataan valtakunnallista tai seudullista liikennettä palvelevalle väylälle.

■■■■■■■■■■ Liikenneyhteys

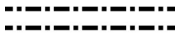
Tärkeä paikallista tai seudullista liikennettä palveleva väylä, jolle on tehtävä riittävä tilavaraus.

LR**Raskaan raideliikenteen alue**

Alue varataan rautateille.

**Raskaan raideliikenteen tunneliosuus**

Raskaan raideliikenteen tunneliosuus.

**Liikenneyhteyden tai raitiotien tunneliosuus**

Liikenneyhteyden tai raitiotien tunneliosuus, joka on rakennettava niin, ettei liikennöinti sillä häiritse olemassa olevaa eikä yleiskaavassa osoitettua maankäyttöä.

**Raskaan raideliikenteen tunnelin ohjeellinen linjaus**

Raskaan raideliikenteen tunnelin ohjeellinen linjaus. Radat on rakennettava niin, ettei liikennöinti niillä häiritse olemassa olevaa eikä yleiskaavassa osoitettua maankäyttöä. Linjausten tarkentaminen edellyttää seudullisen maankäytön ja liikenteen selvityksiä.

**Liikenteen yhteystarve**

Liikenteen yhteystarve, jonka sijainti tulee jatkosuunnittelussa selvittää yhteistyössä Tuusulan kanssa.

**Eritasoliittymävaraus**

Varaus eritasoliittymälle, joka palvelee kaikkia liikennesuuntia.

**Suuntaisliittymävaraus**

Varaus suuntaiseritasoliittymälle. Valkoisenlähteentien ja Lahdenväylän suuntaisliittymän toteuttaminen edellyttää, että liittymä täyttää Euroopan laajuiselle TEN-T -ydinverkolle asetetut palvelutasotavoitteet.

**Valtakunnallinen joukkoliikenteen vaihtoasema**

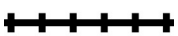
Ohjeellinen sijainti valtakunnallisen joukkoliikenteen vaihtoasemalle. Kansainvälisen, valtakunnallisen ja seudullisen joukkoliikenteen liityntä- ja vaihtoyhteydet tulee toteuttaa laadukkaina. Asemalle tulee toteuttaa riittävästi pyöräpysäköintiä.

**Tärkeä joukkoliikenteen vaihtopaikka**

Ohjeellinen sijainti tärkeälle joukkoliikenteen vaihtopaikalle. Vaihtoyhteydet tulee toteuttaa laadukkaina.

**Metro**

Metron reitti, jolle on varattava riittävä alue maan alla tai pinnalla.

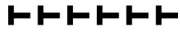
**Raitiotie**

Raitiotien reitti, jolle on tehtävä riittävä tilavaraus.



Raitiotien varikko

Raitiotien varikko, jolle on varattava riittävä tila.



Joukkoliikenteen runkoyhteys

Ohjeellinen sijainti joukkoliikenteen runkoyhteydelle, joka voidaan toteuttaa raitiotienä. Yhteydelle on jatkosuunnittelussa tehtävä riittävä tilavaraus.



Pyöräliikenteen baana

Ohjeellinen sijainti pyöräilyn baanalle, joka on pitkämatkaisen pyöräliikenteen nopea runkoyhteys. Baanalle on jatkosuunnittelussa tehtävä riittävä tilavaraus ja se tulee toteuttaa erityisen korkeatasoisena.



Rautatieasema

Ohjeellinen sijainti rautatieasemalle. Liityntä- ja vaihtoyhteydet tulee toteuttaa laadukkaina. Asemalle tulee toteuttaa riittävästi pyöräpysäköintiä.



Metroasema

Ohjeellinen sijainti metroasemalle. Liityntä- ja vaihtoyhteydet tulee toteuttaa laadukkaina. Asemalle tulee toteuttaa riittävästi pyöräpysäköintiä.



Seudullisesti merkittävä liityntäpysäköintialue

Ohjeellinen sijainti seudullisesti merkittävälle liityntäpysäköintialueelle. Saavutettavuuden joukkoliikenteen asemalta ja pysäkeiltä tulee olla hyvä ja yhteydet tulee toteuttaa korkeatasoisena.



Lentoliikenteen alue

Alue varataan lentoliikenteelle ja lentoaseman toiminnalle välttämättömille rakennuksille ja laitteille.



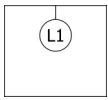
Lentoterminaalien alue

Alueelle saa sijoittaa lentoaseman terminaalirakennuksia.



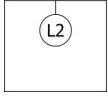
Kiitotien alue

Kiitotielle varattu alue.



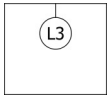
Lentomeluvyöhyke 1 (LDEN yli 60 dB)

Alueelle ei saa rakentaa uusia asuntoja eikä sijoittaa muita melulle herkkiä toimintoja. Korjausrakentaminen ja tuhoutuneen asuinrakennuksen korvaaminen on sallittu. Korvaavan asuinrakennuksen ääneneristävyyden ΔL lento- ja tieliikenteen melua vastaan tulee olla vähintään 38 dB.



Lentomeluvyöhyke 2 (LDEN 55-60 dB)

Alueelle ei saa sijoittaa uusia asuinalueita eikä melulle herkkiä toimintoja. Nykyisten asuinalueiden täydennysrakentaminen on sallittu. Asuinrakennuksen ääneneristävyyden ΔL lento- ja tieliikennemelua vastaan tulee olla vähintään 35 dB.



Lentomeluvyöhyke 3 (LDEN 50-55 dB)

Asumiseen ja muihin melulle herkkiin toimintoihin käytettävien rakennusten ulkokuoren ääneneristävyyden ΔL lento- ja tieliikennemelua vastaan tulee olla vähintään 32 dB.



Asuinalue voimakkaan lentomelun alueella / LM1

Lentomelualueella sijaitsevalla asuinalueella ei saa lisätä asuntojen määrää.



Lentomelualueen laajenemisvyöhyke /LM2

Alue, jonka kehittämisessä kiinnitetään erityistä huomiota lentomeluun varautumiseen.

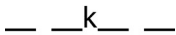
Asumiseen ja muihin melulle herkkiin toimintoihin käytettävien rakennusten ulkokuoren ääneneristävyyden ΔL lento- ja tieliikennemelua vastaan tulee olla vähintään 35 dB. Parvekkeet tulee lasittaa ja ulko-oleskelualueet tulee suojata lentomelulta kattamalla.



Laskeutumisyöhyke

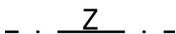


Lentokoneiden laskeutumisyöhyke, jolla melu on huomioitava rakentamisessa. Asumiseen ja muihin melulle herkkiin toimintoihin käytettävien rakennusten ulkokuoren ääneneristävyyden ΔL lento- ja tieliikennemelua vastaan tulee olla vähintään 35 dB.



Maakaasun runkolinja

Valtioneuvoston asetuksen maakaasun käsittelyn turvallisuudesta mukaiset rakennusten, teiden ja ratojen suojaetäisyydet maanalaiseen maakaasun siirtoputkeen tulee huomioida ympäröivän maankäytön suunnittelussa.



Voimajohto

Johtokäytävässä voi kulkea 110 kV ja 400 kV voimajohtoja. Johtoalue rajoittaa ympäröivää maankäyttöä.



Maanalainen voimajohto

400 kV maakaapeliyhteys.



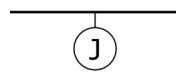
Kehitettävä voimajohto

Voimajohto, jonka sijoittaminen maan alle tulee selvittää johdon uusimisen tai ympäröivän maankäytön muutoksen yhteydessä.




Raakavesitunneli

Raakavesitunnelin suoja-alueella (200m putken keskilinjasta) ei ole sallittua sellainen toiminta, joka voi aiheuttaa vaaraa tunnelille tai veden laadulle.



Jätevesitunneli

Jätevesitunnelin suoja-alue on 20 m putken keskilinjasta.



Viiteviiva

Viiteviiva osoittaa alueen, jota merkintä koskee.



Kaupungin raja



20 metriä yleiskaava-alueen ulkopuolella oleva viiva

Oikeusvaikutteisen liitekartan 1 merkinnät ja määräykset



Maisemallisesti arvokas alue tai muu arvokas kulttuuriympäristö

Arvokas kulttuuriympäristö, jonka rakennus- ja kulttuurihistoriallisia arvoja sekä maisemakuvaa on suojeltava. Rakennus- ja kulttuurihistoriallisesti arvokkaat rakenteet, pihapiirit tai puistot sekä maisemallisesti merkittävät kujanteet, pensasaidanteet ja yksittäispuut on säilytettävä.

Museoviranomaisen ylläpitämän kulttuuriympäristötietokannan mukaisia merkittäviä rakennusperintökohteita ei saa purkaa ilman lupaa (maankäyttö- ja rakennuslain 127.1 §), eikä niiden ulkoasua muuttaa siten, että niiden kulttuurihistoriallisesti arvokas tai miljöön kannalta merkittävä luonne turmeltuu.

Alueella tapahtuva rakentaminen, ympäristörakentaminen ja ympäristönhoito tulee sopeuttaa alueen maisema- tai kaupunkikuvallisiin, kulttuurihistoriallisiin ja rakennustaiteellisiin arvoihin. Alueelle rakennettaessa tai tehtäessä muutoksia olemassa oleviin rakennuksiin on huolehdittava siitä, että sekä rakennusten että ympäristön rakentaminen sijoitukseltaan, mittasuhteiltaan, tyyliältään ja materiaaleiltaan sopeutuu ympäristöönsä. Avoimen maisematilan reunoihin on kiinnitettävä erityistä huomiota.




Kulttuurihistoriallisesti ja maisemakuvallisesti erityisen arvokas kylämaisema

Kulttuurihistoriallisesti ja maisemakuvallisesti arvokas kylämaisema, jonka rakennus- ja kulttuurihistoriallisia arvoja sekä maisemakuvaa on suojeltava. Rakennus- ja kulttuurihistoriallisesti arvokkaat rakenteet, pihapiirit tai puistot sekä maisemallisesti merkittävät kujanteet, pensasaidanteet, yksittäispuut, pellot tai niityt on säilytettävä.

Museoviranomaisen ylläpitämän kulttuuriympäristötietokannan mukaisia merkittäviä rakennusperintökohteita ei saa purkaa ilman lupaa (maankäyttö- ja rakennuslain 127.1 §), eikä niiden ulkoasua muuttaa siten, että niiden kulttuurihistoriallisesti arvokas tai miljöön kannalta merkittävä luonne turmeltuu.

Alueella tapahtuva rakentaminen, ympäristörakentaminen ja ympäristönhoito tulee sopeuttaa alueen maisema- tai kyläkuvallisiin, kulttuurihistoriallisiin ja rakennustaiteellisiin arvoihin. Alueelle rakennettaessa tai tehtäessä muutoksia olemassa oleviin rakennuksiin on huolehdittava siitä, että sekä rakennusten että ympäristön rakentaminen sijoitukseltaan, mittasuhteiltaan, tyyliältään ja materiaaleiltaan sopeutuu ympäristöönsä. Avoimen maisematilan reunoihin on kiinnitettävä erityistä huomiota.



Kaupunkikuvallisesti arvokas 1960-1980 – lukujen asuinalue

Kaupunkimaisema, jonka rakennus- ja kulttuurihistoriallisia arvoja sekä kaupunkikuvaa on suojeltava. Alueen suunnittelussa ja rakentamisessa on noudatettava sen alkuperäisiä kaupunkisuunnitteluperiaatteita ja huolehdittava siitä, että rakentaminen tyyliltään ja materiaaleiltaan sopeutuu ympäristöön. Alueella tapahtuvan ympäristörakentamisen ja -hoidon tulee perustua sen kaupunkikuvallisiin, kulttuurihistoriallisiin ja rakennustaiteellisiin arvoihin. Alueella olevien rakennusten ulkoasua ei saa muuttaa siten, että niiden kulttuurihistoriallisesti arvokas tai miljöönnä kannalta merkittävä luonne turmeltuu.



RKY-kohde

Valtakunnallisesti merkittävän rakennetun kulttuuriympäristön pienet alueet: Tikkurilan rautatieasema ja Korson rautatieasema. Alueen käytössä on varmistettava, että kulttuuriympäristön arvot säilyvät. Yksityiskohtaisemmassa suunnittelussa, rakentamisessa ja käytössä on otettava huomioon arvokkaan kulttuuriympäristön vaaliminen. Kulttuuriympäristöä kehitettäessä on sen arvot otettava huomioon ja sovitettava yhteen yleiskaavassa osoitetun käyttötarkoituksen mukaisen maankäytön kanssa.

Oikeusvaikutteisen liitekartan 2 merkinnät ja määräykset



Luonnon monimuotoisuuden kannalta erityisen tärkeä alue

Alueen suunnittelussa, käytössä ja hoidossa tulee turvata alueen sisältämien erityisten luontoarvojen säilyminen.

Alueella on voimassa maankäyttö- ja rakennuslain (MRL) 128 §:n mukainen toimenpiderajoitus, joka koskee kaivamis-, louhimis-, tasoittamis- ja täyttämistöitä tai muuta näihin verrattavaa toimenpidettä.