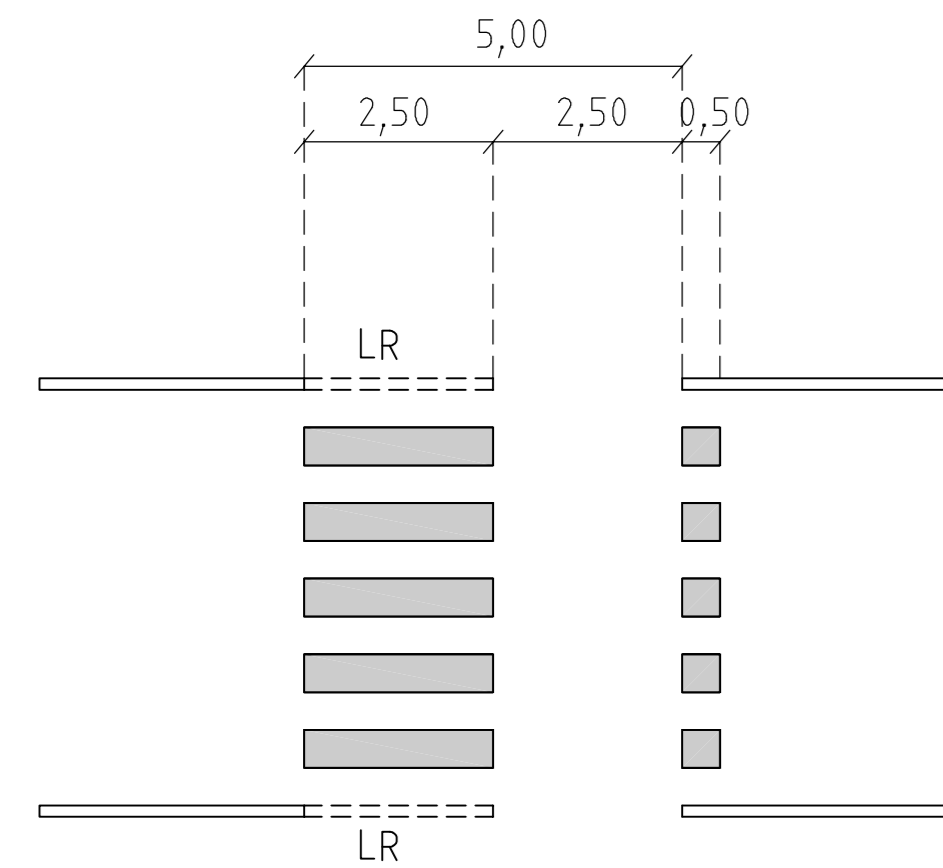


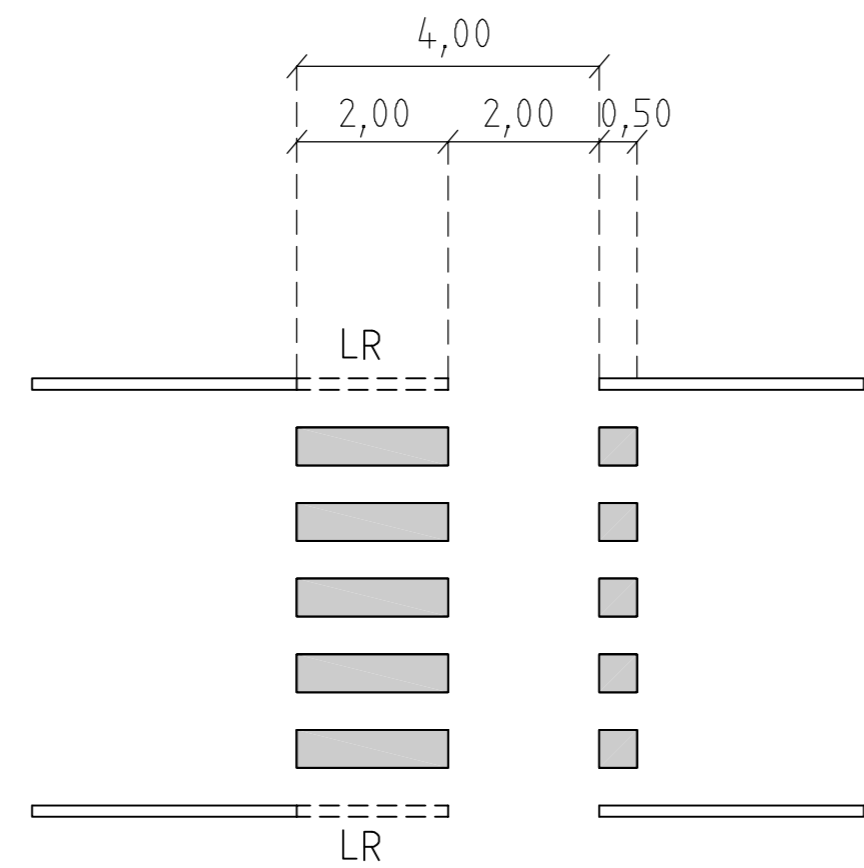
58854-914A

A Suojatie ja pyörätien jatke (1:100)



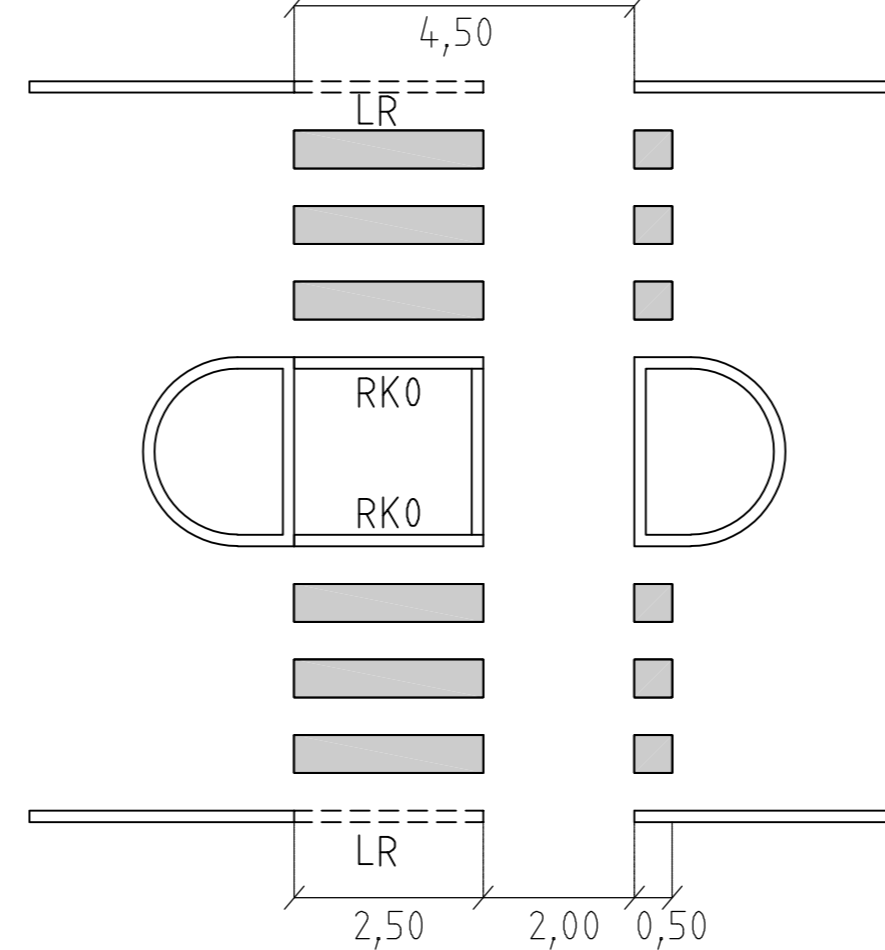
58854-914B

C Suojatie ja pyörätien jatke (1:100)



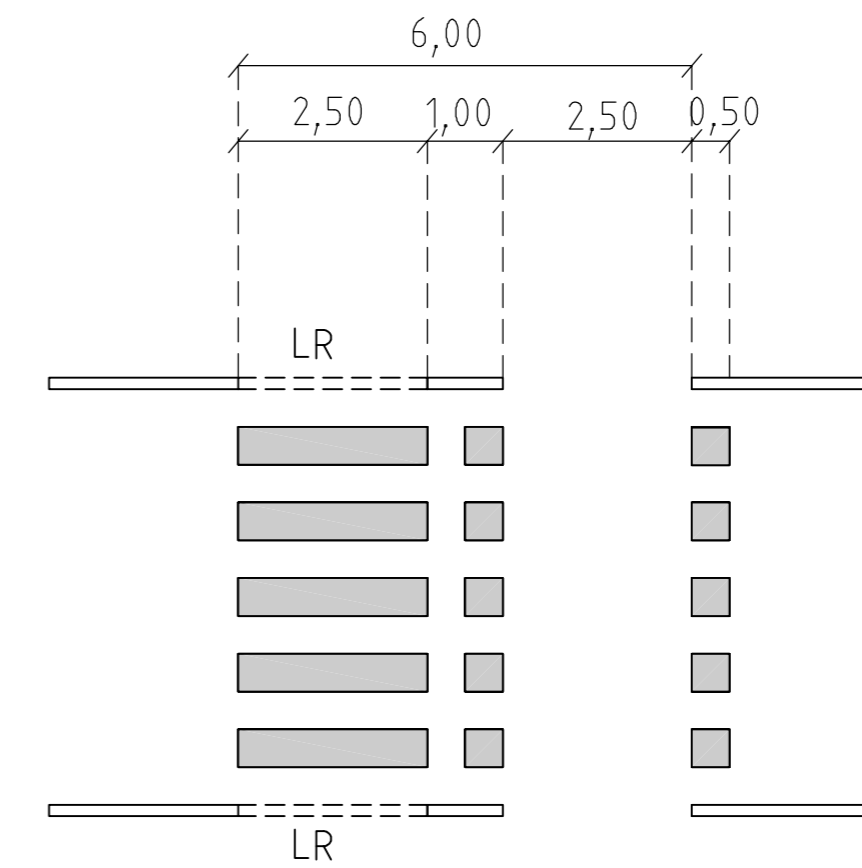
58854-914C

E Keskisaareke (1:100)



58854-914D

G Erotettu suojatie ja pyörätien jatke (1:100)

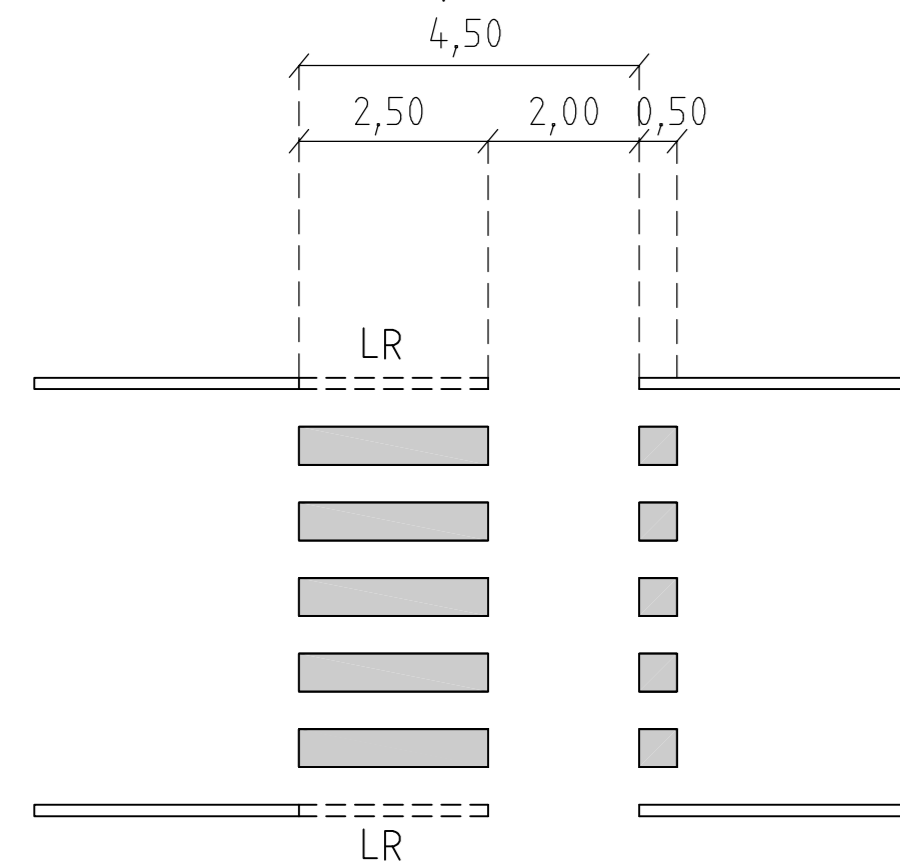


*1) Alle 3,5 metrin väylillä vähintään 3,5 metrin suojatie ja pyörätien jatke

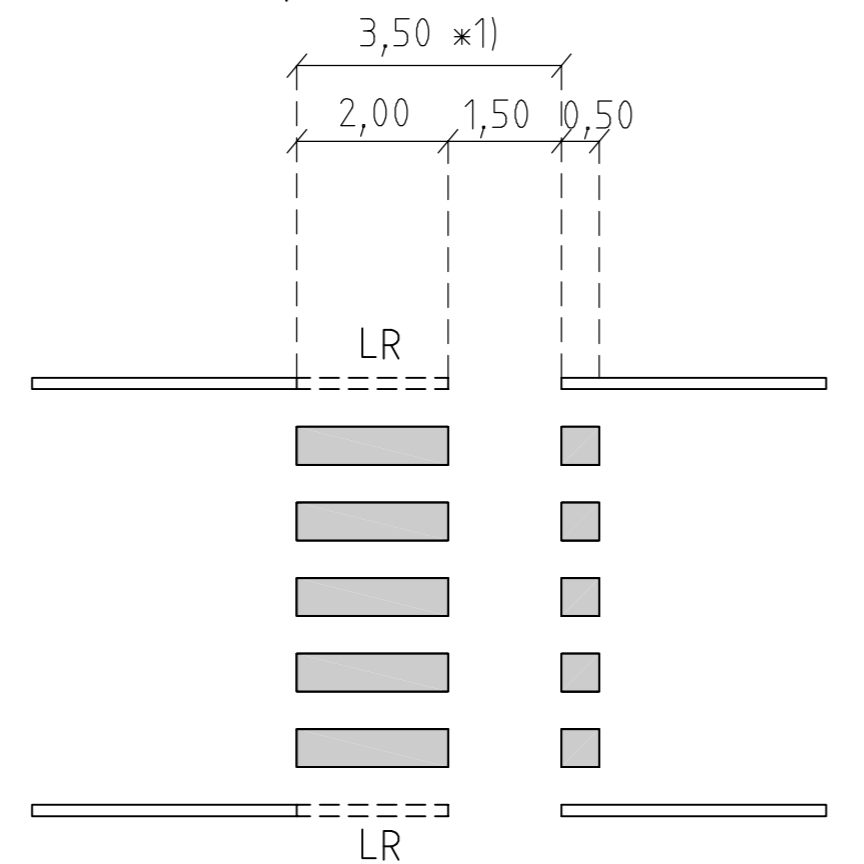
HUOM! Pyörätien jatke voidaan merkitä vain, jos pyöräilijällä on etuajo-oikeus

Mikäli kyseessä on suojatie ilman pyörätien jatketta, tiemerkinä toteutetaan suojatiemerkinä koko luiskatun reunakiven (LR) ja reunakivettömän osuuden leveydeltä.

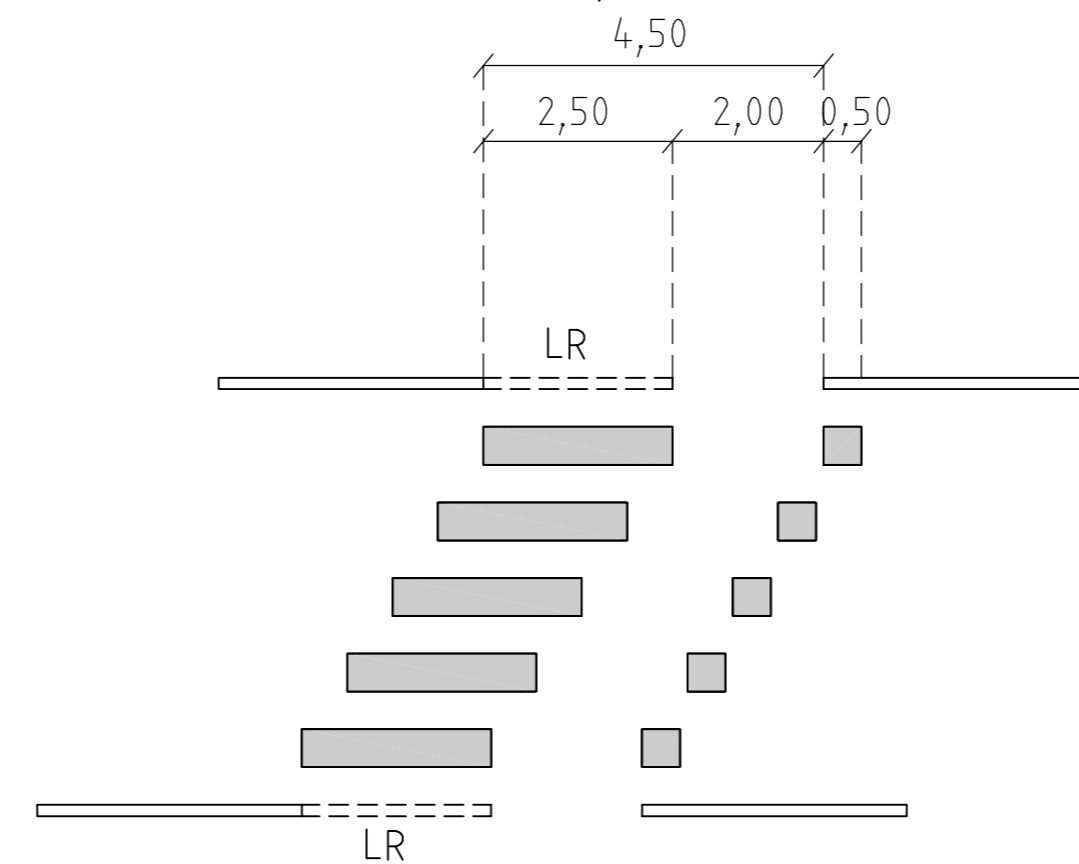
B Suojatie ja pyörätien jatke (1:100)



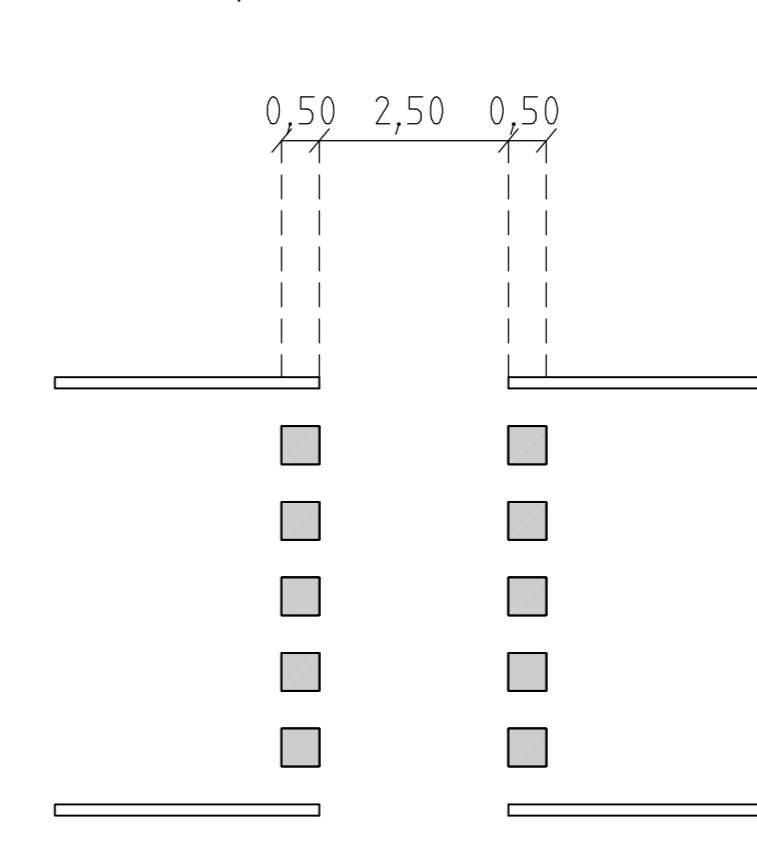
D Suojatie ja pyörätien jatke (1:100)



F Vaino suojatie ja pyörätien jatke (1:100)



H Erillinen pyörätien jatke (1:100)



Korvaa piirustuksen nro 56701

 VANTAAN KAUPUNKI KADUT JA PUISTOT	30.4.2021	Hyv.	Markus Holm
	30.4.2021	Tark.	Joonas Stenroth
		Suunn.	
100 VANTAA	Mittakaava 1:100	Koord.järj. ETRS-GK25	Korkeusjärj. N2000
SUOJATIEN JA PYÖRÄTIEN JATKEEN MERKINTÄTAVAT		Liittipiir.nro	
TYYPPIPIIRUSTUS			
200	TYYPPIPIIRUSTUKSET	Hyv.	Hyv.
		Piir. n:o	
		58854-914	
GEOTEK- NIIKKA	Tark. XXX	WSP Finland Oy	30.4.2021 Tark. Jari Laaksonen 30.4.2021 Suunn. Sanna Vartiainen