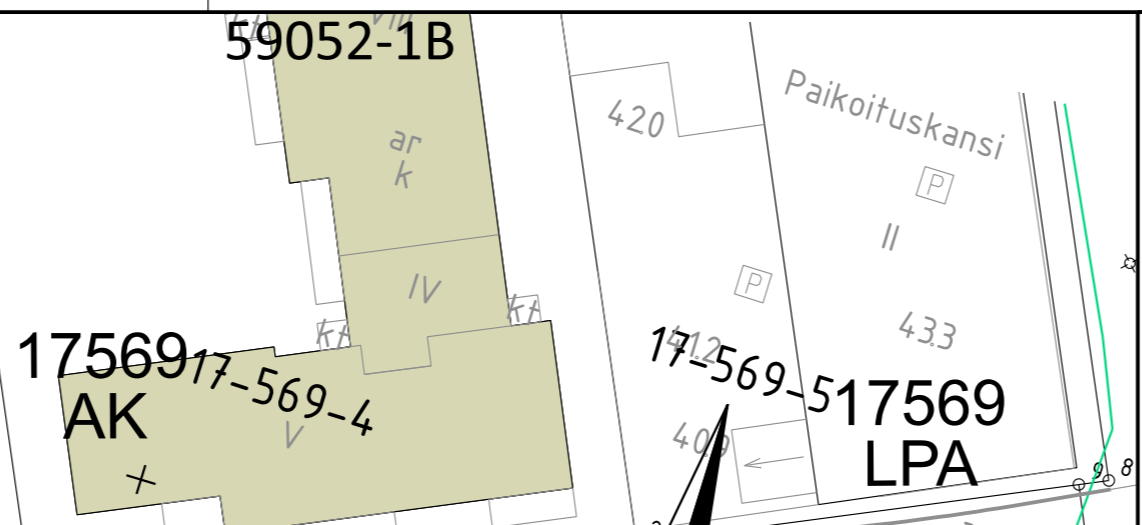
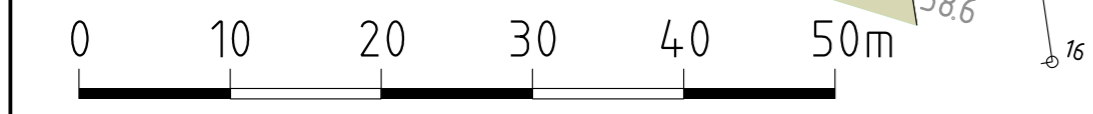
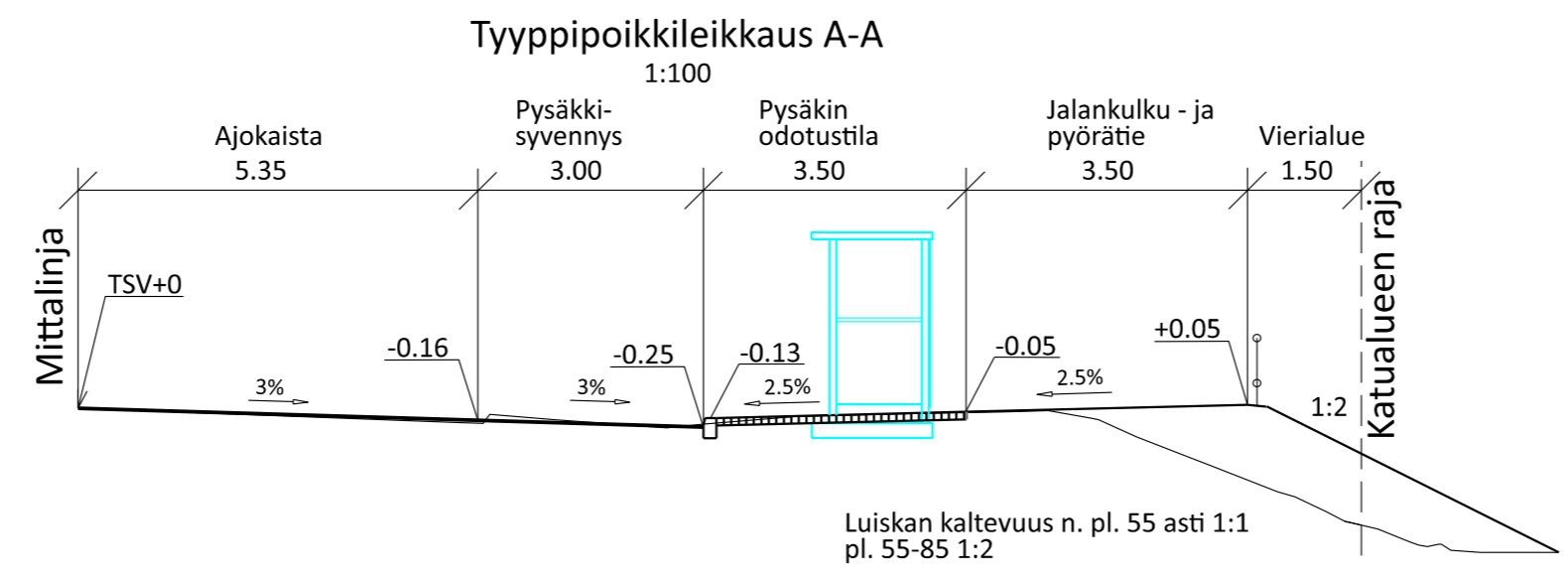
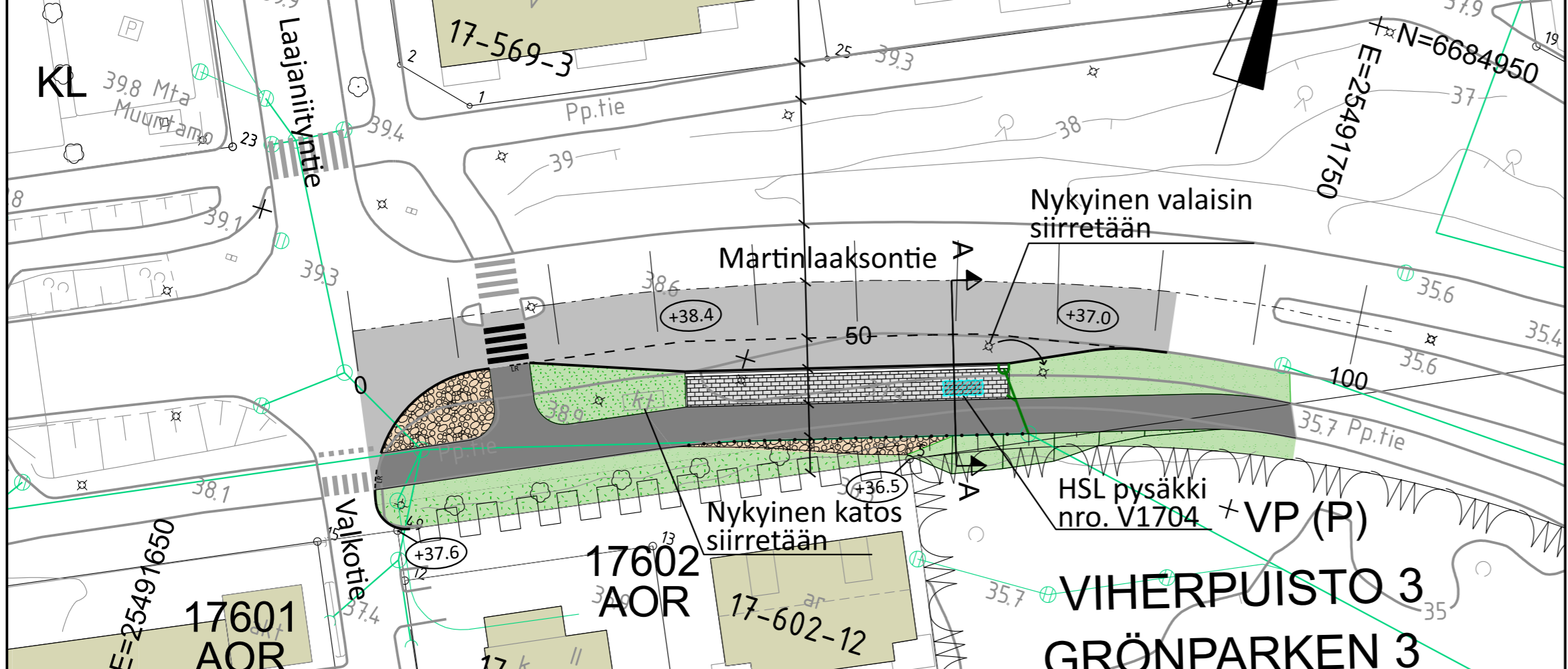


59052-1A Vierialue	0.05
Nyk.jalankulku- ja pyörätie	3.7
Erotuskaista	12.3
Ajokaista	5.7
Ajokaista	5.5
Pysäkkisyvennys	3.0
Pysäkin odotustila	3.5
Jalankulku- ja pyörätie	3.5
Vierialue	3.6



- MERKINNÄT**
- Ajorata, asfaltti
 - Jk+pp -tie, asfaltti
 - Betonikivi, harmaa, kartanokivi
 - Kenttäkiveys
 - Katunurmi
 - Lehtipensasistutus, korkea
 - Lehtipensasistutus, matala
 - Valaisinpylväs, nykyinen
 - Kadun likimääräinen korkeusasema
 - Luonnonreunatuki, V220, harmaa
 - Luiskattu reunatuki, V220, harmaa
 - Pysäkkikatos
 - Rakennettu hulevesiviemäri ja hulevesikaivo
 - Suunniteltu hulevesiviemäri ja hulevesikaivo
 - Nykyinen puu
 - Suojakaide



VANTAAN KAUPUNKI KADUT JA PUISTOT	24.2.2022	Tark. Mikko Kettunen	Hyv.
		Suunn.	
17 MARTINLAAKSO	Mittakaava 1:500 1:100	Koord.järj. ETRS-GK25	
MARTINLAAKSONTIE LAAJANIITYNTIEN LIITYMÄ LINJA-AUTOPYSÄKKI V1704		Korkeusjärj. N2000	
KATUSUUNNITELMA		Liitt. piir.nro	
209 HALLINNOLLISET KATUSUUNNITELMAT	Hyv.		Hyv.
		Piir.nro	
		59052-1	
GEOTEK- NIIKKA	Tark.		
	24.2.2022	Tark. Erika Mäisti-Hämäläinen	
	24.2.2022	Suunn. Janina Suppala	