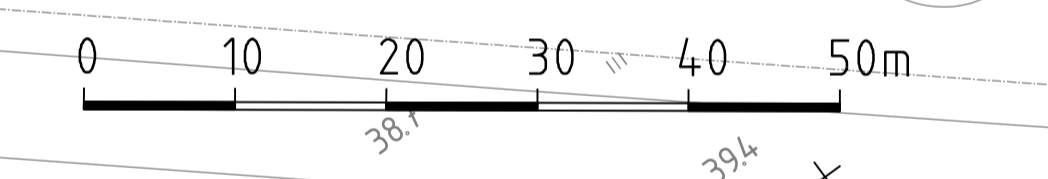
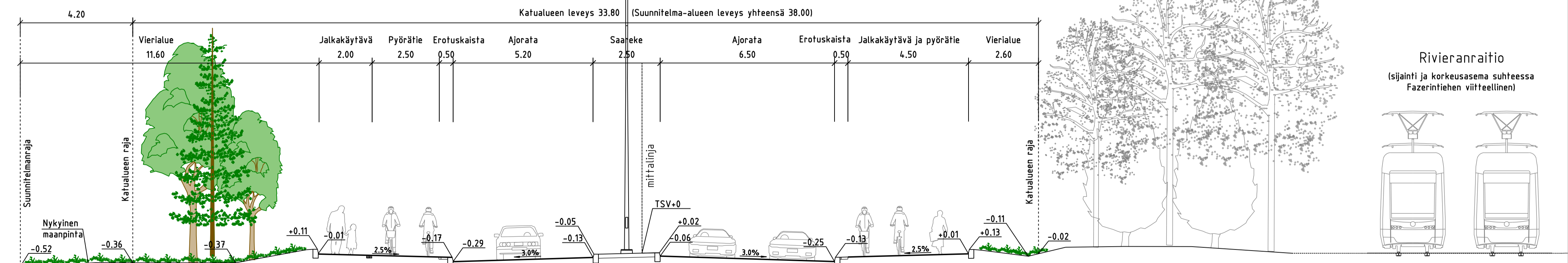


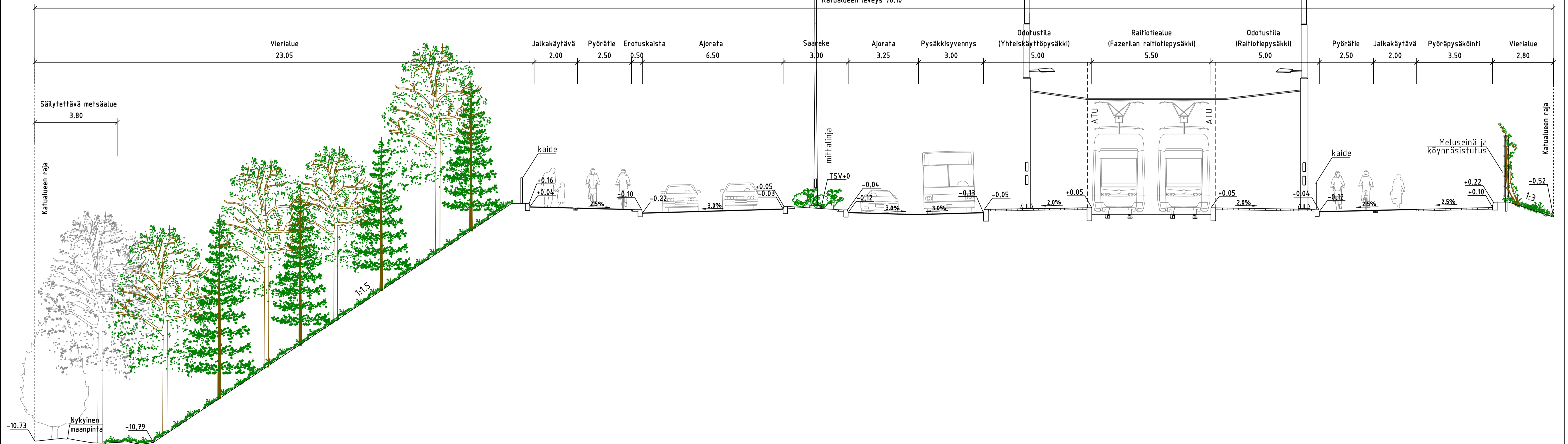
- MERKINNÄT**
- Ajorata, asfaltti
  - Jk/jk-pp-tie, asfaltti
  - Raitiotiealue kova pinta, asfaltti/betoni
  - Raitiotiealue, viherraide
  - Raitiotien ylityspaikka, ruskea betoni, harjattu
  - Betonikivi, valkoinen, 278x138x80 mm, sileä
  - Betonikivi, musta, 278x138x80 mm, sileä
  - Luonnonkivi, nupukivi, harmaa, kierrätys
  - Moniäinen lehtipensasistutus, matala
  - Moniäinen lehtipensasistutus, korkea
  - Maanpeitekasvillisuus
  - Niitty, matala
  - Sekametsitys
  - Säilytettävä metsäalue
  - Nykyinen rakennus
  - Istutettava köynnös
  - Istutettava lehtipuu
  - Istutettava havupuu
  - Istutettava lehtipuu runkosuojalla
  - Istutettava kukkiva puu runkosuojalla
  - Istutettava yksittäinen lehti-/havupensas
  - Säilytettävä havu- ja lehtipuu
  - Poistettava havu- ja lehtipuu
  - Lahopuu, hankealueelta talteenotettu
  - Maakivi, hankealueelta talteenotettu
  - Ekologinen yhteys
  - Liikennevalo-ohjattu liittymä
  - Suojatie/suojatie ja pyörätien jatke
  - Putkikaide
  - Suojakaide
  - Pysäkkikatot, viherkatto
  - Pysäkkikatot
  - Pyöräteline
  - Valaisin
  - Nykyinen säilyvä valaisin
  - Nykyinen siirrettävä valaisin
  - LIVA-keskus
  - Liikennevalokeskus
  - Jakokaappi
  - Reunatuki luonnonkivi, V220 (S300 ratikkapysäkeillä), harmaa
  - Madallettu reunatuki, luonnonkivi, V220 harmaa
  - Luiskattu reunatuki, luonnonkivi, LR220 harmaa
  - Upotettu reunatuki, luonnonkivi, V220 harmaa
  - Ohjaava raita, luonnonkivinen uralaatta
  - Betonikivi, 2 kiven raita
  - Betonikivi, 3 kiven raita
  - Noppakivi, 2 kiven raita
  - Noppakivi, 3 kiven raita
  - Nupukivi, 2 kiven raita, kierrätys
  - Nupukivi, 3 kiven raita, kierrätys
  - Raitiotiekiskot
  - Nykyinen hulevesikaivo ja -viemäri
  - Suunniteltu hulevesikaivo ja -viemäri
  - Salaaja
  - Kiskokaivot
  - Painanne
  - ATU = raitiotien aukan tilan ulottuma



**TYYPPIPOIKKILEIKKAUS A-A**  
Fazerintie välillä Metsätie-Fazerila



**TYYPPIPOIKKILEIKKAUS B-B**  
Fazerintie välillä Metsätie-Fazerila



<b>VANTAAN KAUPUNKI</b> KADUT JA PUISTOT		Hyv. 20.5.2026 Tark. Pekki Väähänen
93 VAARALA FAZERINTIE VÄLILLÄ METSÄTIE - FAZERILA KATUSUUNNITELMA	931400 VANTAAN RATIKKA: ETELEINEN VAARALA JA POIJONEN LÄNSIMÄKI	Mittakaava 1:500 1:100 Koord. jeri. ETRS-GK25 Korkeusj. jeri. N2000
209 HALLINNOITSET KATUSUUNNITELMAT	Liitt. piir.nro 58626-1 58624-2	Liitt. piir.nro <b>58624-1</b>
<b>GEOTEKNIikka</b>		Hyv. 20.5.2026 Tark. Liisa Libre / Sweco Suunn. Antti Kantola / Sweco