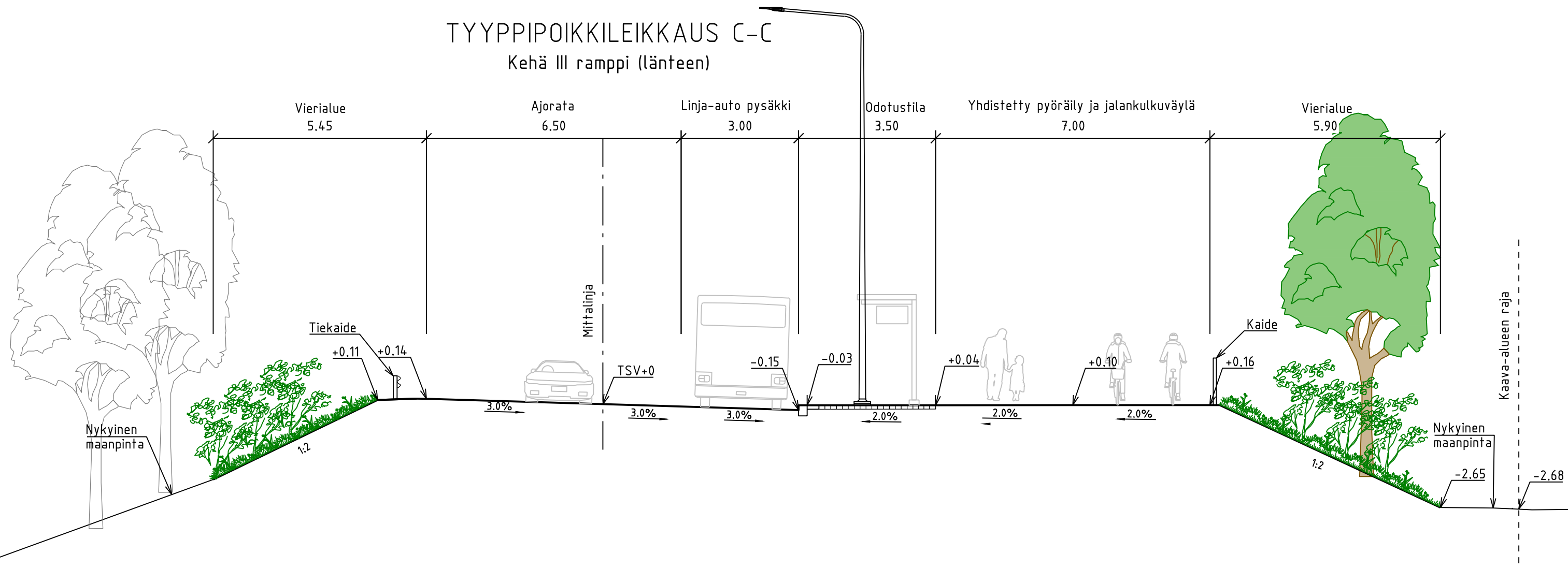
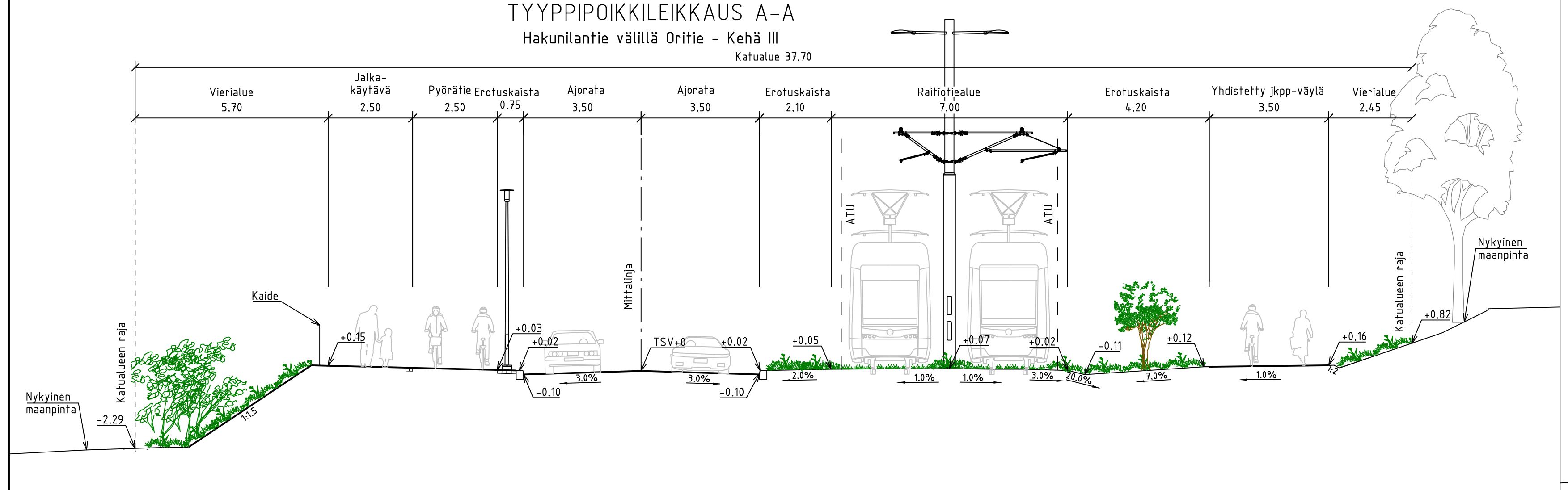
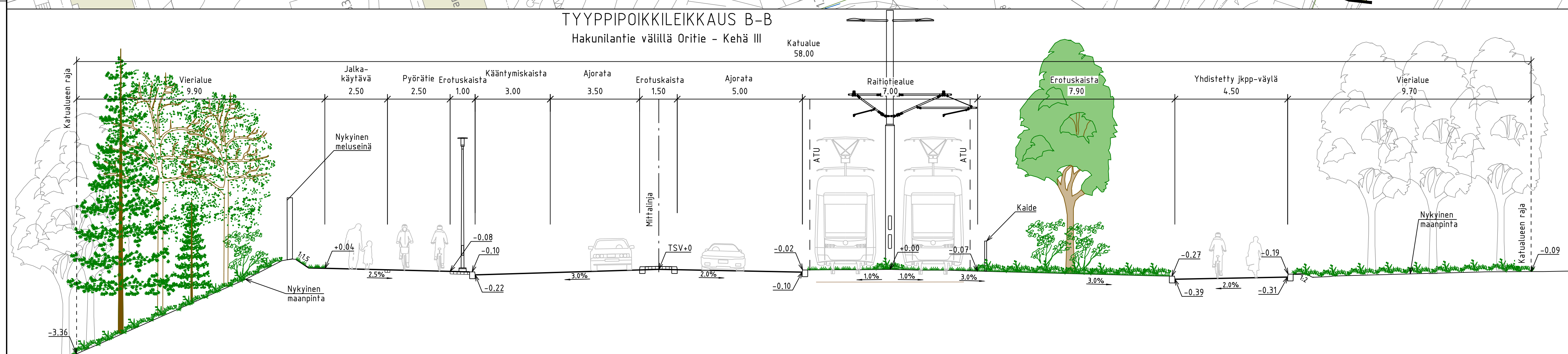
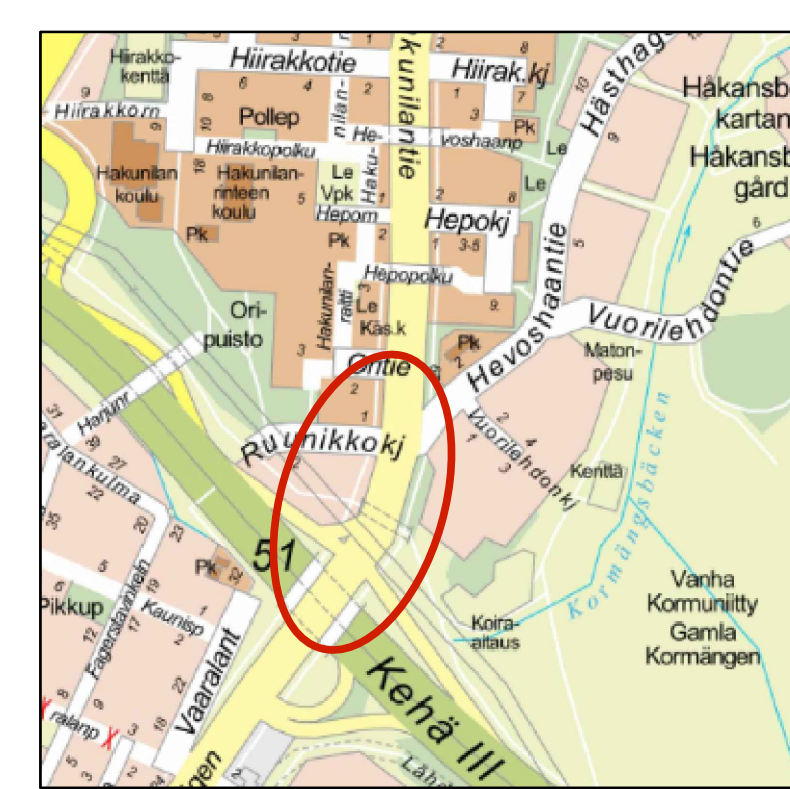


MERKINNÄT

	Ajorata, asfaltti		Säilytettävä lehtipuu		Varoitusalue, valkoinen betonikivi, 278x138x80 mm, sileä
	Jk/jk+pp-tie, asfaltti		Poistettava havu- ja lehtipuu		Reunatuki, luonnonkivi, V220 harmaa
	Raitioalue kova pinta, asfaltti/betoni		Lahopuu, hankealuetta taiteenorettu		Madallettu reunatuki, luonnonkivi, V220 harmaa
	Raitioalue, viherraidte suljettu rata		Nykyinen hulevesikaivo ja -viemäri		Luiskattu reunatuki, luonnonkivi, LR220 harmaa
	Betonikivi, harmaa, 278x138x80 mm, sileä		Suunniteltu hulevesikaivo ja -viemäri		Upotettu reunatuki, luonnonkivi, V220 harmaa
	Betonikivi, musta, 278x138x80 mm, sileä		Suunniteltu hulevesikaivo ja -viemäri, tonttihaara		Ohjaava raita, luonnonkivinen uralaatta
	Kenttäkivi		Salaoja		Reunatuki ja 2 betonikiven raita
	Lehpiensasvaltainen, korkea/matala		Kiskokaivot		Reunatuki ja 3 betonikiven raita
	Niitty, korkea/matala		Kitakaivo		Nupukivi, 2 kiven raita
	Nurmi		Painanne		
	Lehtimetsitys		Poistoruksi		
	Säilytettävä metsäalue		Nykyinen/siirrettävä valaisin		
	Nykyinen rakennus		Valaisin		
	Istutettava lehtipuu		Pysäkkikatos		
	Istutettava havupuu		Liikennevalo-ohjattu liittymä		
	Istutettava kukkiva puu		Suojatie/suojatie ja pyörätien jatke		
	Istutettava yksittäinen lehti- tai havypensas		Raitiotiekiskot		
			Kadun likimääräinen korkeusasema		
			Liikennevalokeskus		
			Jakokaappi		



VANTAAN KAUPUNKI KADUT JA PUISTOT		Hyv. 28.4.2026 Erik Heikki Väinänen Suom.
94 HAKUNILA HAKUNILANTIE VÄLILLÄ ORNITIE - KEHÄ III KATUSUUNNITELMA	941000 - HAKUNILA 1 002452 - VANTAAN RATIKKA: HAKUNILANMÄKI VAARALA 4	Mittakaava 59121-3 1:500 1:100 59629-1 Koord.järj. ETRS-GK25 Korkeusjärj. N2000
209 HALLINNOLLISET KATUSUUNNITELMAT		Liit. piir.nro 59121-3 59629-1 Pii.nro 59121-4
GEOTEKNIikka	VANTAAN RATIKKA	Hyv. 28.4.2026 Taru Liina Lipre / Sweco Suom. 28.4.2026 Gösta Lundqvist / Sweco