59934-1A

MERKINNÄT

⬜	Ajorata, asfaltti
◼	Jalkakäytävä+pyörätie/ jalkakäytävävä, asfaltti
▦	Kiveys (betonikivi ja luonnonkivi likimäärin suhteessa 80/20)
▤	Betonikivi, harmaa
▦	Nurmikiveys (tai nurmi/niitty tontin ratkaisuista riippuen)
🟩	Istutettava kasvillisuus (Tontin istutukset sovitetaan yhteen katualueen istutusten kanssa.)
🟦	Suunniteltu rakennus
▤	Luonnonkiviraidat
BK2	2 betonikiven raita
⊕ ⊕	Katualueen istutettava puu
▥	Penkki
—	Reunatuki, luonnonkivi, harmaa
– – –	Madallettu reunatuki, luonnonkivi, harmaa
◎ ⊠	Valaisin
○—	Nykyinen hulevesikaivo ja -viemäri
⊖—	Suunniteltu hulevesikaivo ja -viemäri
○—⊖	Suunniteltu hulevesikaivo ja -viemäri, tonttihaara

59934-1B

+47.1	Kadun likimääräinen korkeusasema
☰	Porrasyhteys
☒	Poistettava lehtipuu

Kasvillisuus ja kiveykset yhteensovitetaan tontin sisäänkäyntien sijaintien sekä rakennusten ja katualueen välisen alueen käyttötarkoituksen mukaan

59934-1C

59934-1D

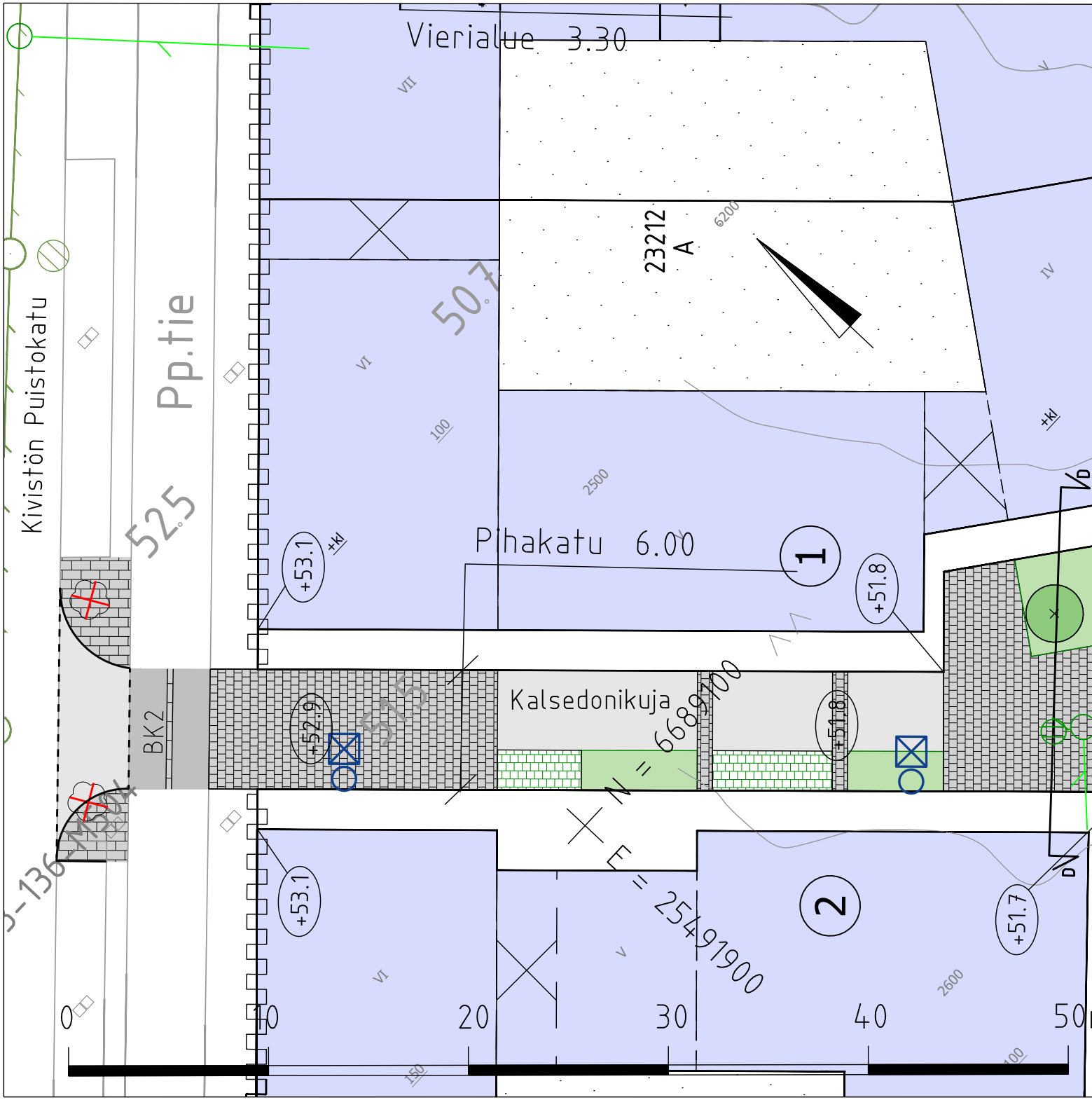
Vierialue 3.30
VII
23212
A
6200
IV
Kivistön Puistokatu
Pp.tie
507
VI
100
2500
+kl
525
Pihakatu 6.00
1
+53.1
+51.8
D
Kalsedonikuja
6689700
N =
+52.9
515
+51.8
BK2
136-M504
E = 25491900
2
+53.1
+51.7
V
VI
2600
0
10
20
30
40
50
150
100

59934-1E 59934-1F

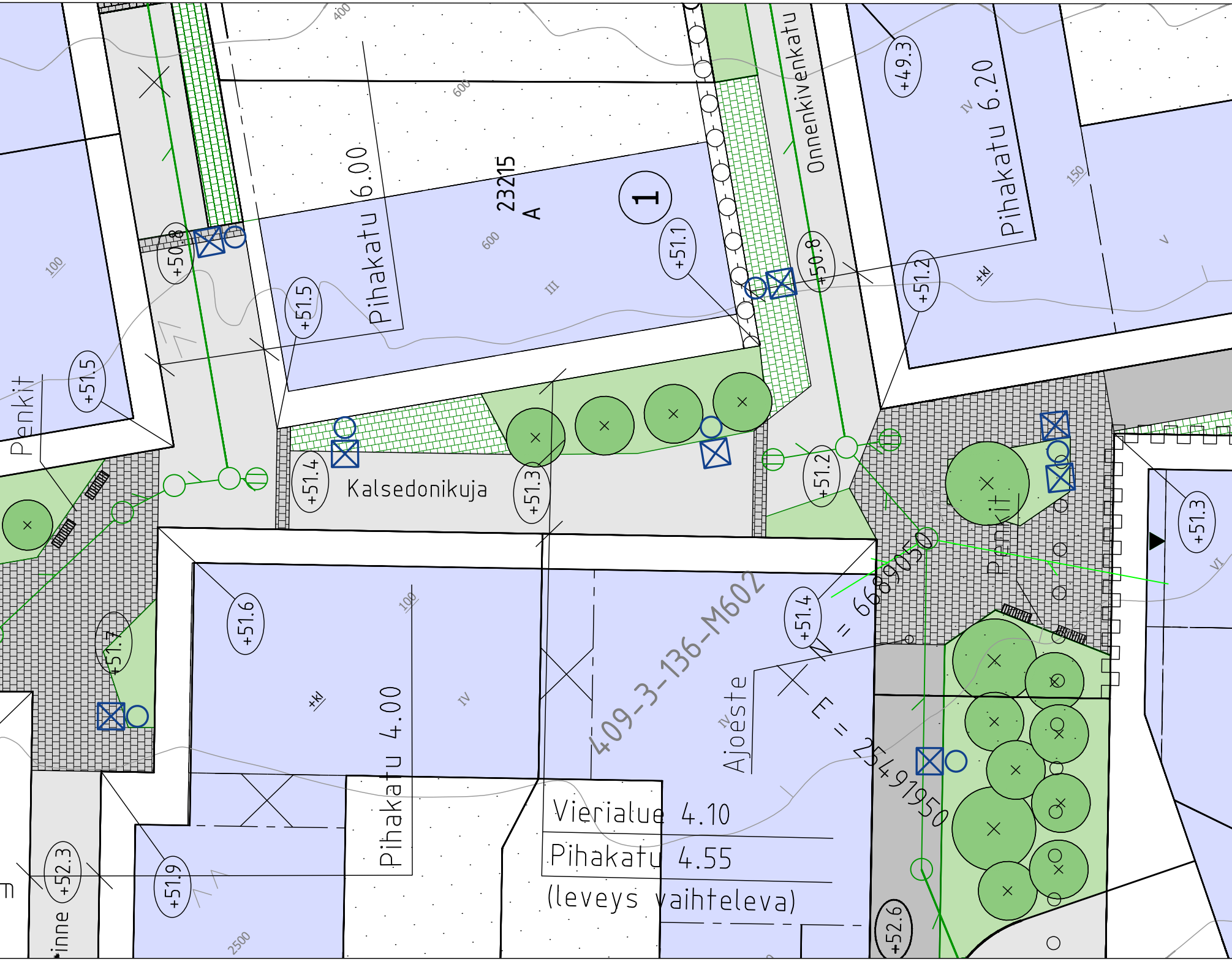

Onnenkivenkatu
Kalsedonikuja
Pihakatu 6.00
Pihakatu 6.20
Pihakatu 4.00
23215
A
1
III
IV
V
VI
+kl
Penkit
+49.3
+50.8
+51.1
+51.2
+51.3
+51.4
+51.5
+51.6
+51.7
+51.9
+52.3
+52.6
400
600
100
150
2500
409-3-136-M602
N = 6689050
E = 25491950
Ajoeste
Vierialue 4.10
Pihakatu 4.55
(leveys vaihteleva)

59934-1G

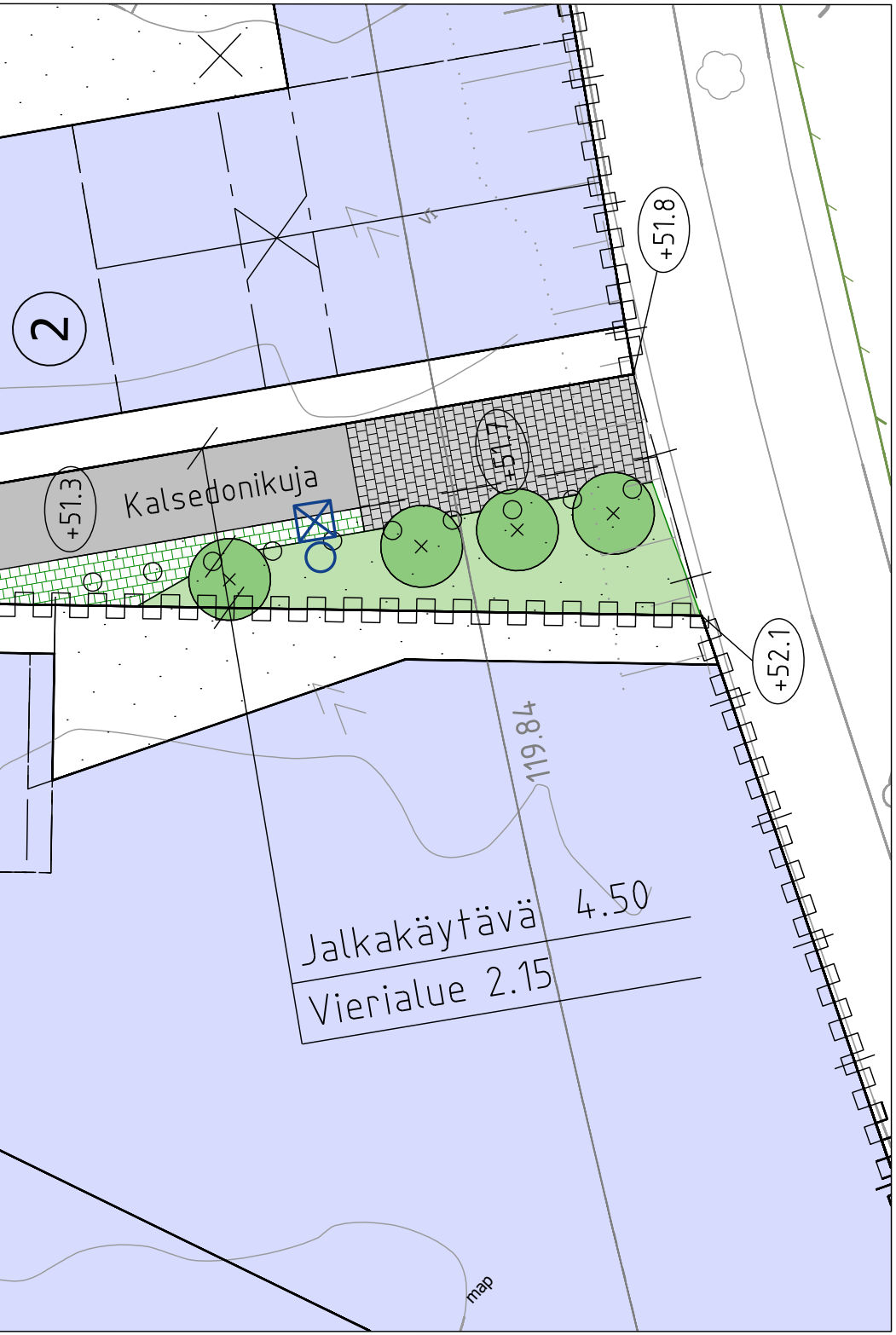
2
+51.8
Kalsedonikuja
+51.3
+51.7
+52.1
119.84
Jalkakäytävä 4.50
Vierialue 2.15
map

59934-1H

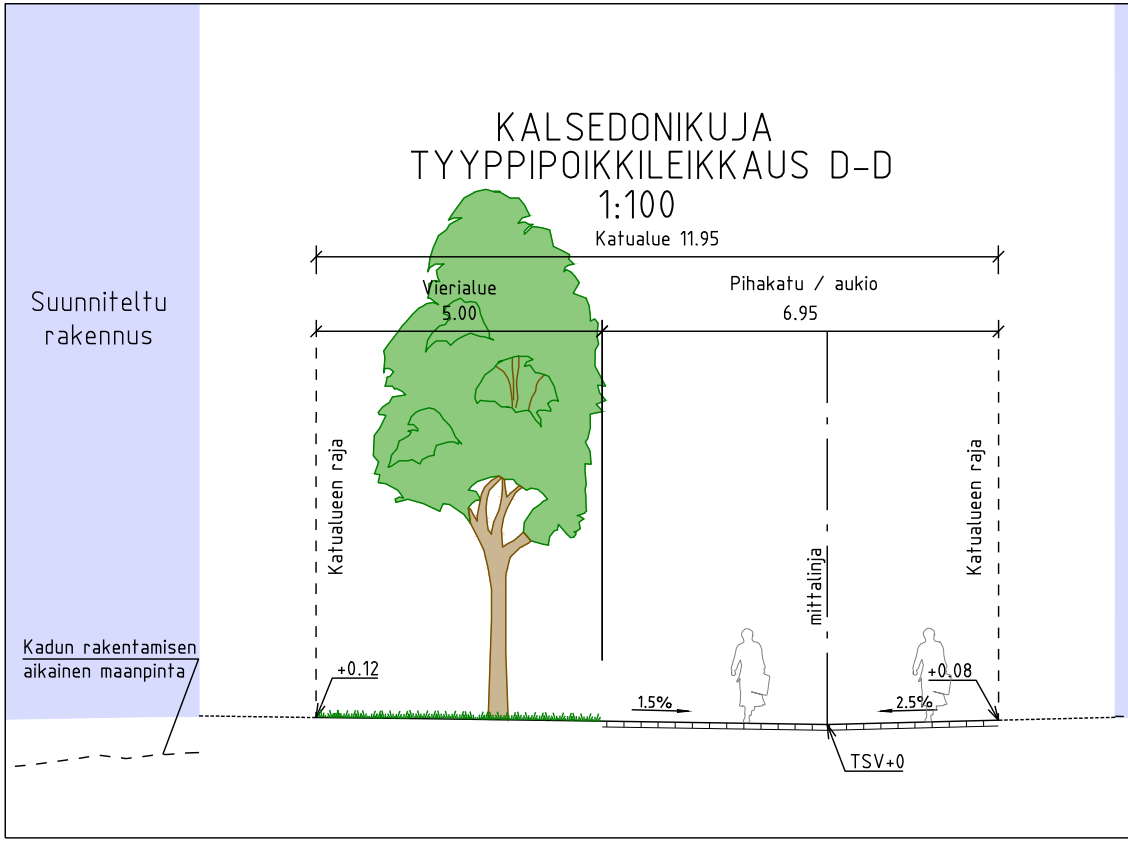
KALSEDONIKUJA
TYYPPIPOIKKILEIKKAUS D-D
1:100

Katualue 11.95
Vierialue
5.00
Pihakatu / aukio
6.95
Suunniteltu
rakennus
Katualueen raja
mittalinja
Katualueen raja
Kadun rakentamisen
aikainen maanpinta
+0.12
1.5%
+0.08
2.5%
TSV+0

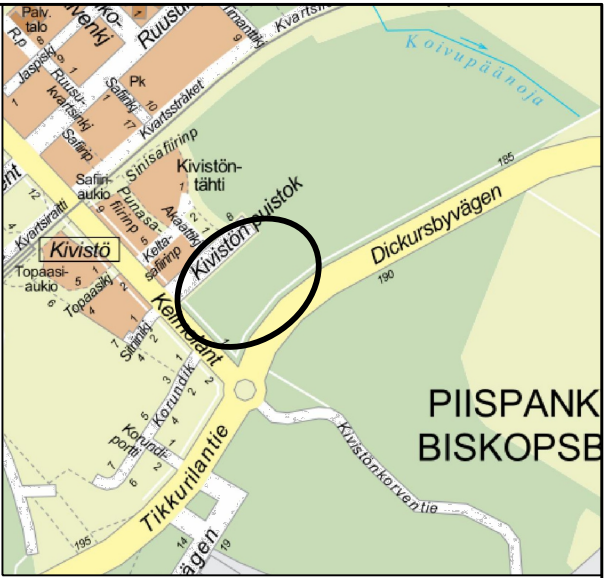
Kivistö
Kivistön puistok
Kivistön-tähti
Dickursbyvägen
Kehä III / Kelmolant
Tikkurilantie
Kivistönkorventie
Koivupäänoja
PIISPANK
BISKOPSB
Kvartsiraitti
Kvartsstråket
Sinisafiirinp
Safiiri-aukio
Topaasi-aukio
Topaasik
Korundik
Korundi-portti
Safiirip
Akaattik
Punasafiirinp
Keltasafiirinp
Jaspiskj
Ruusukvartsinkj
Timanttik
Pk
Päiv. talo
185
190
195

1:10000

Suunniteltu
rakennus

VANTAAN KAUPUNKI
KADUT JA PUISTOT

	Hyv.
27.10.2026	Tark. V. Hottola
	Suunn.

23 KIVISTÖ KIVISTÖN ONNENKIVI 232600

KALSEDONIKUJA

KATUSUUNNITELMA

Mittakaava 1:200 1:100	Koord.järj. ETRS-GK25 Korkeusjärj. N2000

Liitt. piir.nro

209	HALLINNOLLISET KATUSUUNNITELMAT

Piir.nro

59934-1

GEOTEK-NIIKKA	Hyv.			A-INSINÖÖRIT	25.9.2026	Tark. Markus Lakanen
	Tark.				25.9.2026	Suunn. Tuomas Leinonen