





Kivistön suuralueen kierros

1. Kvartsiraitti
2. Yhteisöllistä taidetta alikulussa
3. Piispankylä, Piispankyläntie
4. Vantaanpuiston asuinalue, Vantaanpuistontie
5. Käärmetalo
6. Keimolanradan vanha valvontatorni / Ombra, Keimolanmäki
7. Kivistön kirkko, Laavatie 2
8. Keimolantie (ent. Vanha Nurmijärventie)
9. Seutulan kappeli, Solbackantie 6
10. Königstedtin vanha koulu, Suosaarentie 12
11. Katrinebergin kartano, Katriinankuja 5
12. Seutulan kylä
13. Seutulankoski, Riipiläntie
14. Kenraalinpuisto
15. Kvartsijuonenpuisto, Kvartsijuonenraitti
16. Kivistön asuntomessualue, Rubiinikehä

Reitti kulkee Kivistön asuinalueelta maalaismaisemiin. Matkalla vieraillaan myös Keimolanmäen asuinalueella ja Seutulan kylässä. Reitille kuuluu sekä baanatasoista pyöräväylää, että pellonreunaa kulkevia hiekkateitä.

-  Pyöräilyoppaan reitti
-  Vaihtoehtoinen reitti
-  Ravintola tai kahvila
-  Luontokohde
-  Kulttuurikohde
-  Uimaranta

