59935-1A

MERKINNÄT

⬜	Ajorata, asfaltti
■	Jalkakäytävä+pyörätie/ jalkakäytävävä, asfaltti
▦	Kiveys (betonikivi ja luonnonkivi likimäärin suhteessa 80/20)
▤	Betonikivi, harmaa
▦	Nurmikiveys (tai nurmi/niitty tontin ratkaisuista riippuen)
🟩	Istutettava kasvillisuus (Tontin istutukset sovitetaan yhteen katualueen istutusten kanssa.)
KT	Kivituhka
🟦	Suunniteltu rakennus
▤	Luonnonkiviraidat
⊕ ⊕	Katualueen istutettava puu
▥	Penkki, pöytä-penkki-ryhmä
—	Reunatuki, luonnonkivi, harmaa
- - -	Madallettu reunatuki, luonnonkivi, harmaa
LR	Luiskattu reunatuki, luonnonkivi, harmaa
◎ ☒	Valaisin
○—	Nykyinen hulevesikaivo ja -viemäri
⊖—	Suunniteltu hulevesikaivo ja -viemäri
○—⊖	Suunniteltu hulevesikaivo ja -viemäri, tonttihaara
▬	Tukimuuri
+47.1	Kadun likimääräinen korkeusasema
☰	Porrasyhteys
✕	Poistettava lehtipuu
☰ ▫	Suojatie ja pyörätien jatke

Kasvillisuus ja kiveykset yhteensovitetaan tontin sisäänkäyntien sijaintien sekä rakennusten ja katualueen välisen alueen käyttötarkoituksen mukaan

59935-1B 59935-1C 59935

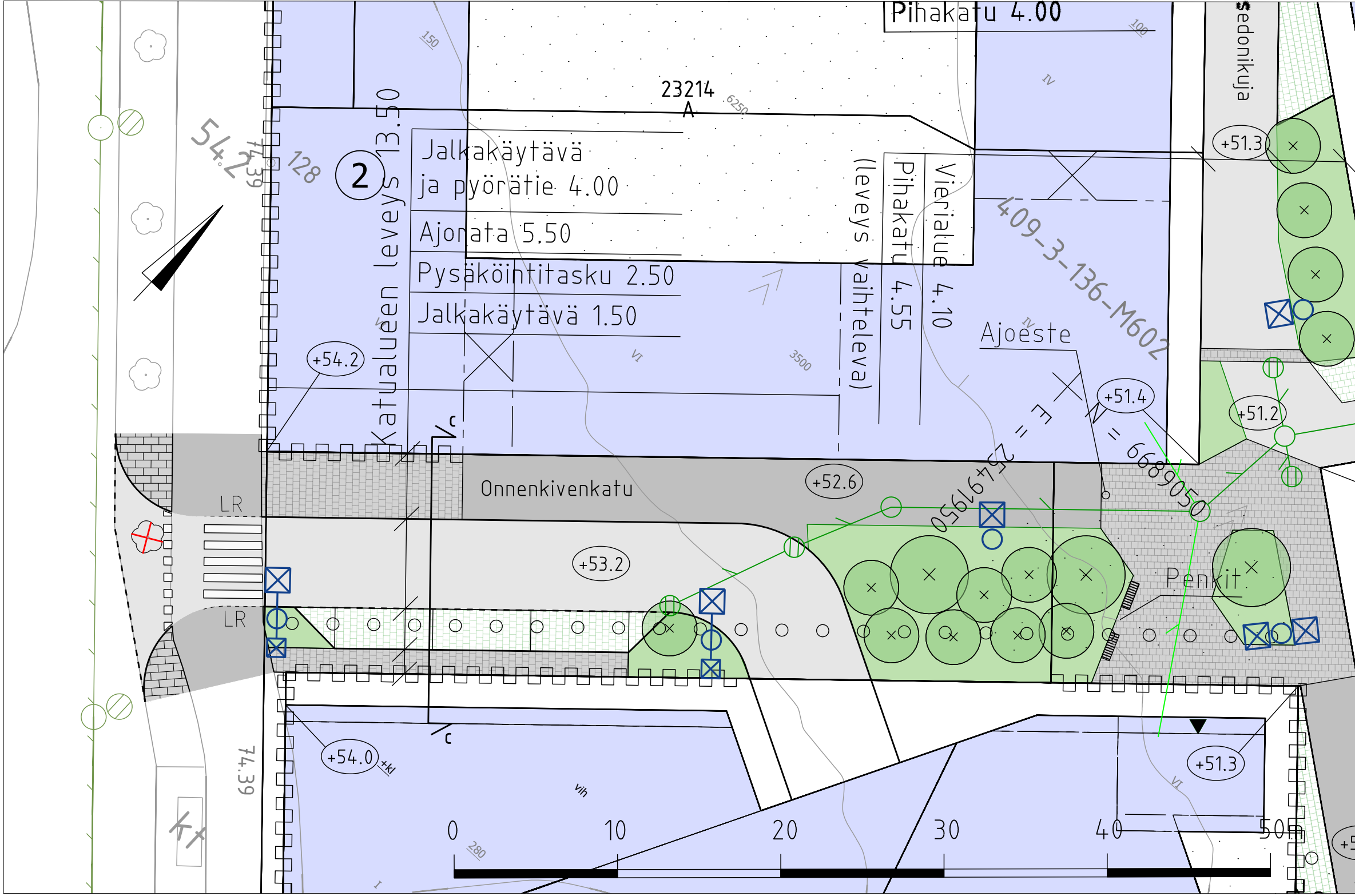
Pihakatu 4.00
Sedonikuja
23214
A
150
100
6250
IV
542
74.39
128
2
Katualueen leveys 13.50
Jalkakäytävä
ja pyörätie 4.00
Ajorata 5.50
Pysäköintitasku 2.50
Jalkakäytävä 1.50
Vierialue 4.10
Pihakatu 4.55
(leveys vaihteleva)
409-3-136-M602
Ajoeste
+51.3
+54.2
+51.4
+51.2
VI
3500
E = 25491950
N = 6689050
c
Onnenkivenkatu
+52.6
LR
LR
+53.2
Penkit
c
+54.0
+kl
vih
+51.3
VI
74.39
kt
0
10
20
30
40
50m
280
I

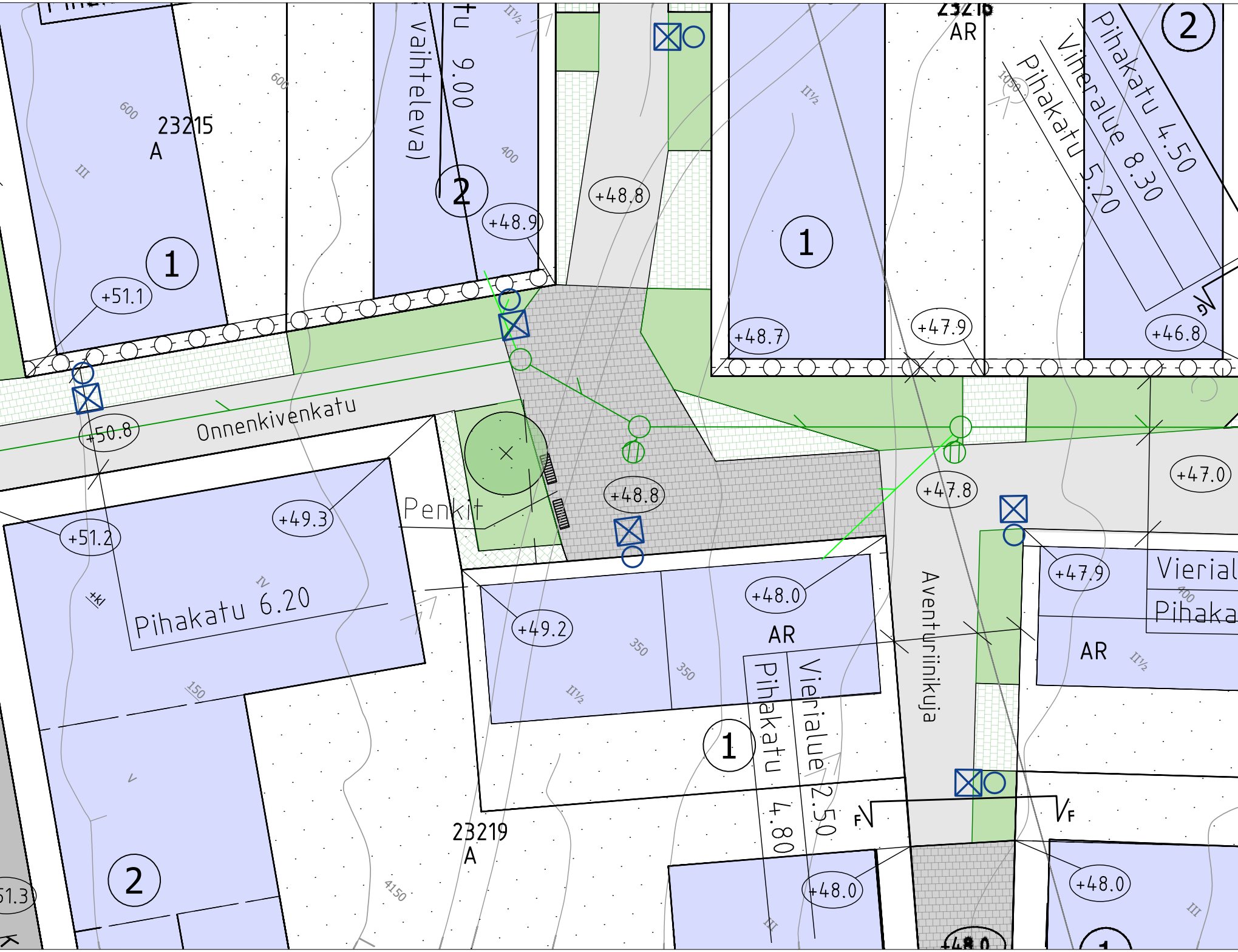
23215
A
III
600
600
1
+51.1
vaihteleva)
tu 9.00
2
400
+48.9
II½
+48.8
23216
AR
1
II½
+48.7
+47.9
Pihakatu 5.20
Viheralue 8.30
Pihakatu 4.50
2
1050
+46.8
+50.8
Onnenkivenkatu
+48.8
Penkit
+49.3
+51.2
IV
Pihakatu 6.20
+47.8
+47.0
+47.9
Vierial
Pihaka
400
AR
II½
+49.2
350
350
+48.0
AR
II½
Pihakatu 4.80
Vierialue 2.50
1
Aventuriinikuja
150
V
2
51.3
23219
A
4150
+48.0
III
F
F
+48.0
+48.0
III
1

59935-1F 59935-1G

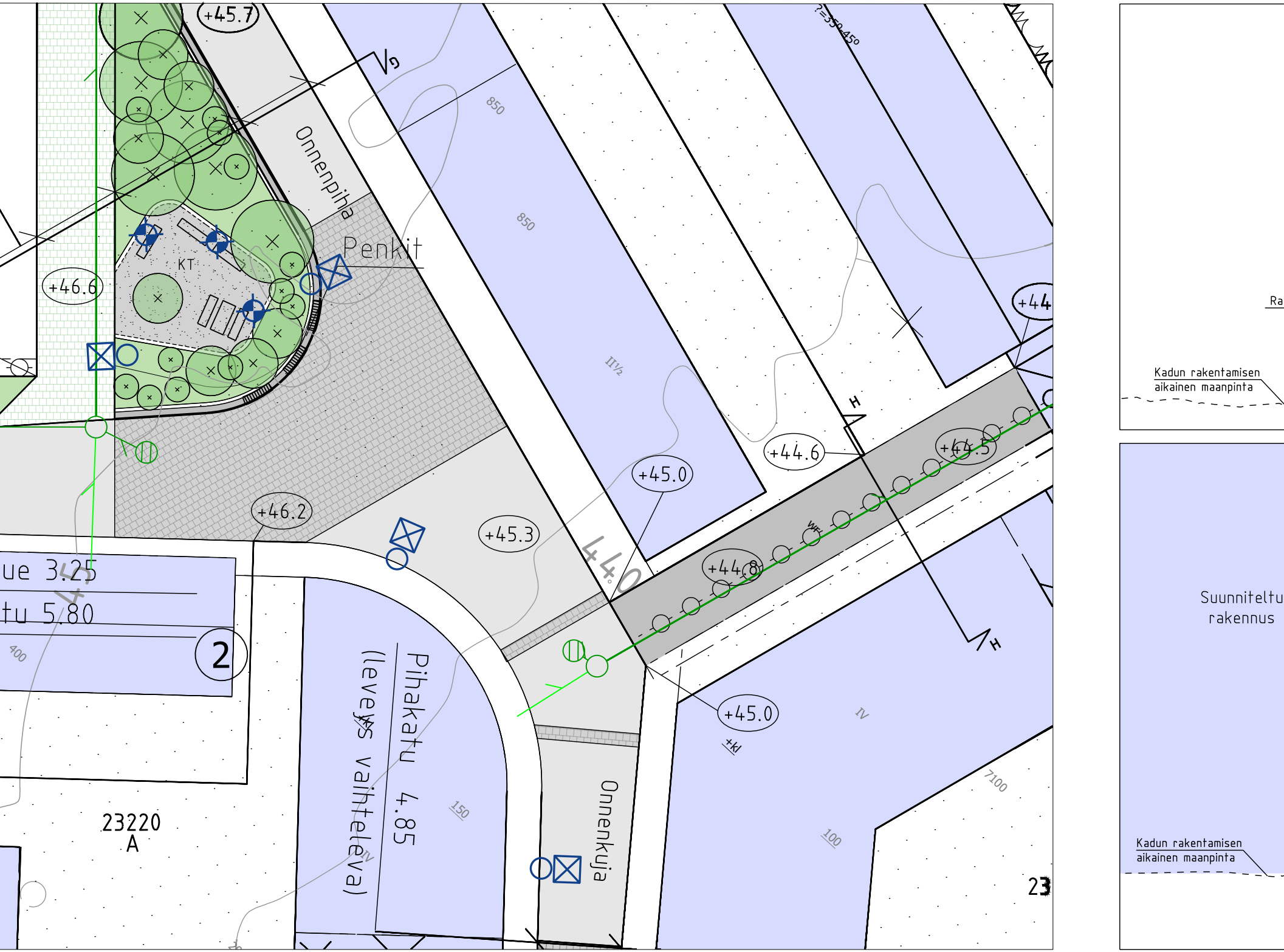
+45.7
Onnenpiha
Penkit
KT
+46.6
+46.2
+45.3
+45.0
+44.6
+44.8
+44.5
+44
+45.0
850
850
II½
440
ue 3.25
tu 5.80
400
2
23220
A
Pihakatu 4.85
(leveys vaihteleva)
150
Onnenkuja
IV
+kl
7100
100
23
H
H
Ra
Kadun rakentamisen
aikainen maanpinta
Suunniteltu
rakennus
Kadun rakentamisen
aikainen maanpinta

59935-1H

JALANKULKURASITE
TYYPPIPOIKKILEIKKAUS H-H
1:100

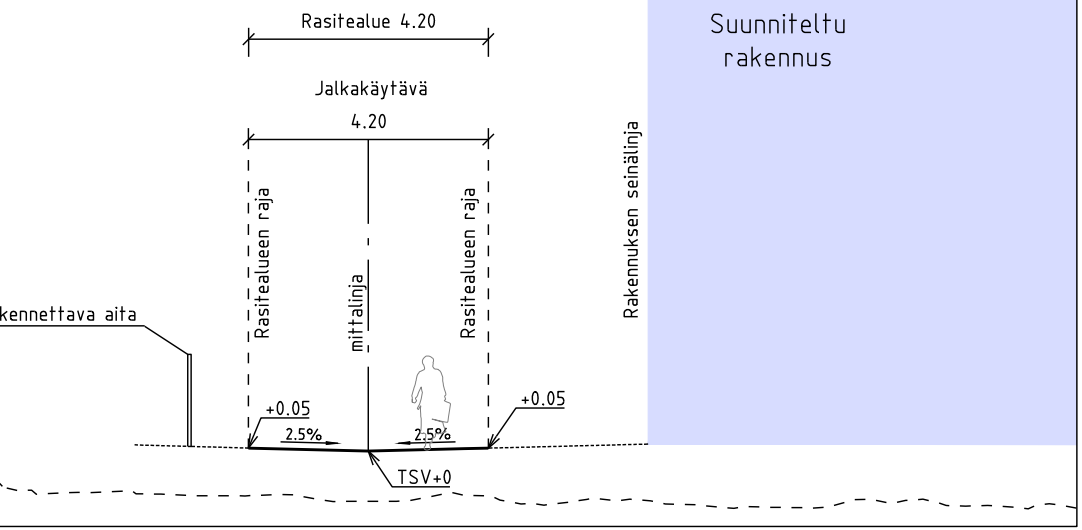
Rasitealue 4.20
Jalkakäytävä
4.20
Suunniteltu rakennus
Rakennuksen seinälinja
kennettava aita
Rasitealueen raja
mittalinja
Rasitealueen raja
+0.05
2.5%
2.5%
+0.05
TSV+0

ONNENKIVENKATU
TYYPPIPOIKKILEIKKAUS C-C
1:100

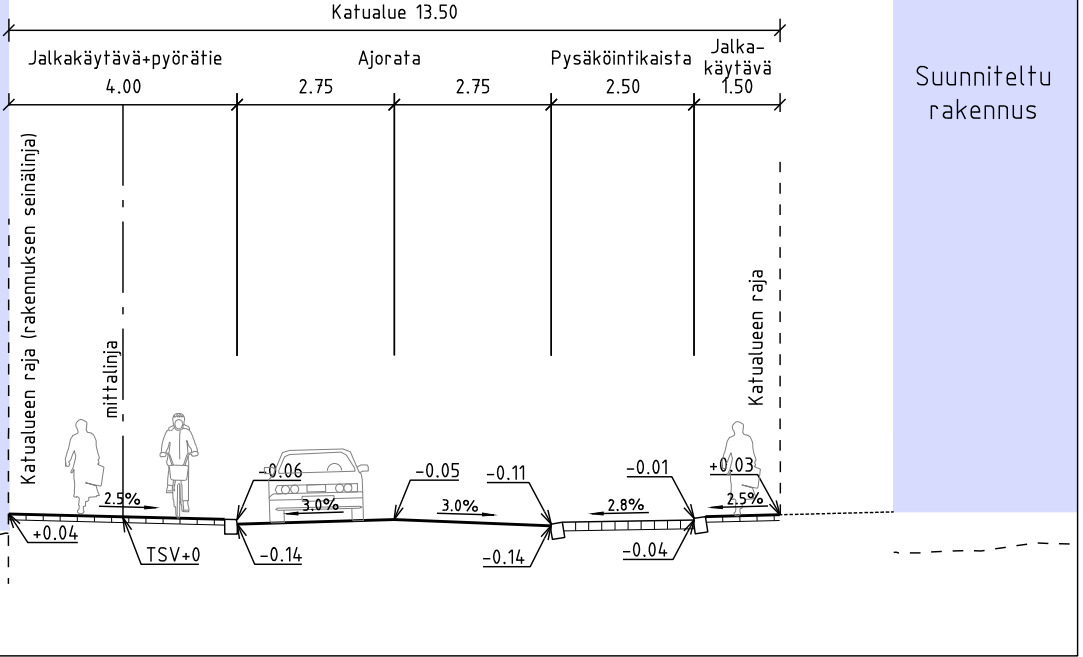
Katualue 13.50
Jalkakäytävä+pyörätie
4.00
Ajorata
2.75
2.75
Pysäköintikaista
2.50
Jalka-käytävä
1.50
Suunniteltu rakennus
Katualueen raja (rakennuksen seinälinja)
mittalinja
Katualueen raja
2.5%
+0.04
TSV+0
-0.06
3.0%
-0.14
-0.05
3.0%
-0.11
-0.14
-0.01
2.8%
-0.04
+0.03
2.5%

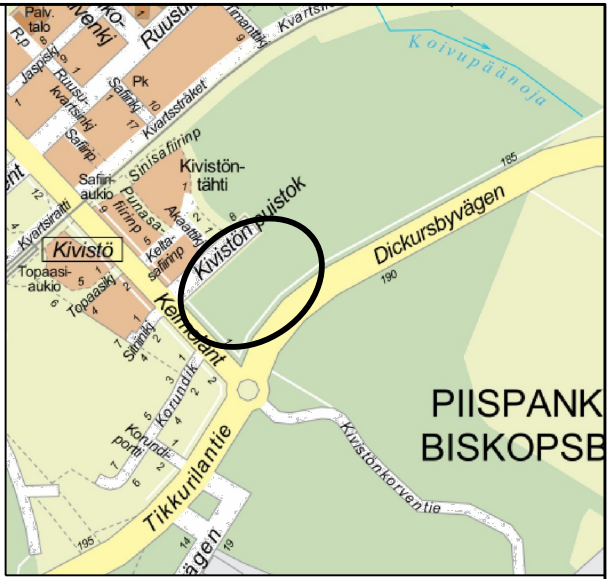
Palv. talo
Jaspiskj
Ruusu-kvartsinkj
Pk
Safiirikj
Kvartsstråket
Sinisafiirinp
Kivistön-tähti
Safiiri-aukio
Punasafiirinp
Akaattikj
Kelta-safiirinp
Kivistön puistok
Dickursbyvägen
Kivistö
Topaasi-aukio
Topaasikj
Kvartsiraitti
Keimolant
Sitriinikj
Korundik
Korundi-portti
Tikkurilantie
Kivistönkorventie
Koivupäänoja
PIISPANK
BISKOPSB
185
190
195

1:10000

VANTAAN KAUPUNKI
KADUT JA PUISTOT

27.10.2026
Hyv.
Tark.
V. Hottola
Suunn.

23 KIVISTÖ
KIVISTÖN ONNENKIVI 232600

ONNENKIVENKATU

KATUSUUNNITELMA

209 HALLINNOLLISET KATUSUUNNITELMAT

Mittakaava
1:200
1:100

Koord.järj.
ETRS-GK25
Korkeusjärj.
N2000

Liitt. piir.nro

Piir.nro
59935-1

GEOTEKNIIKKA
Hyv.
Tark.

A-INSINÖÖRIT
25.9.2026 Tark. Markus Lakanen
25.9.2026 Suunn. Tuomas Leinonen