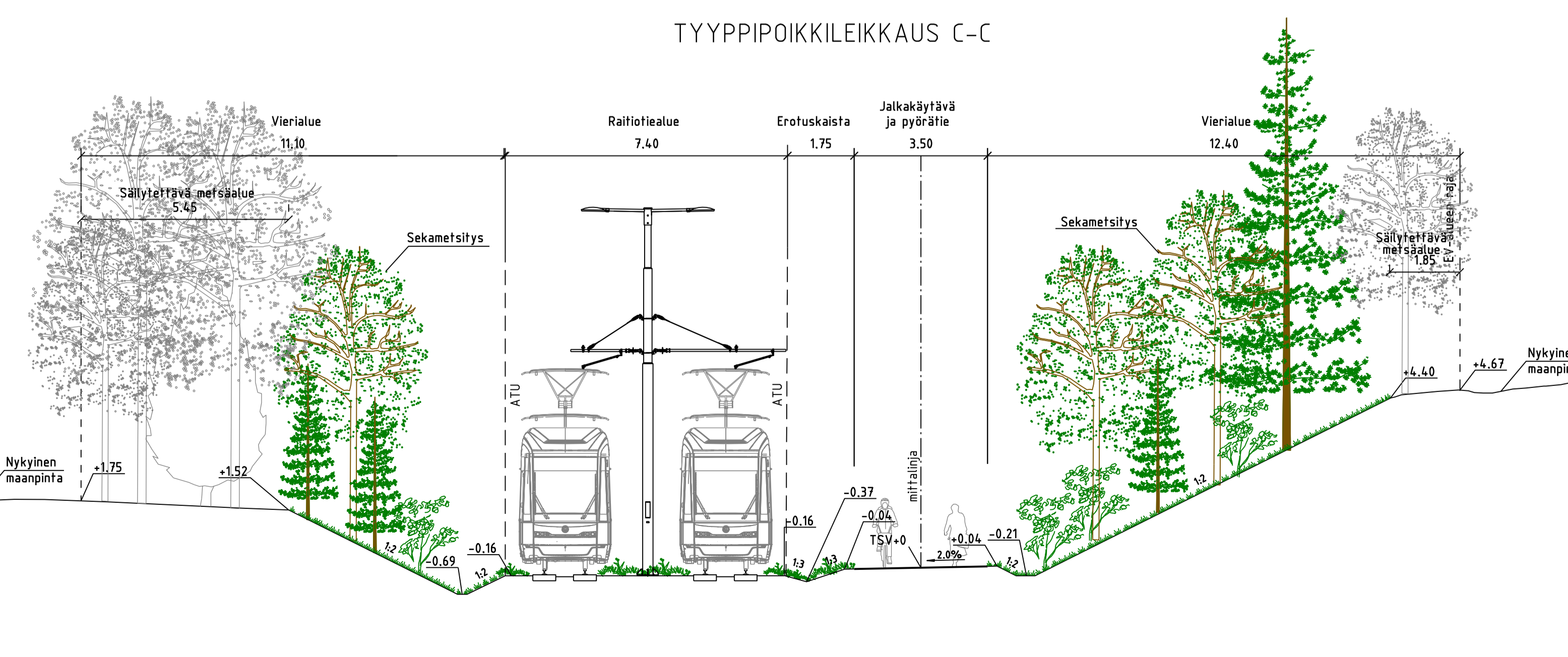
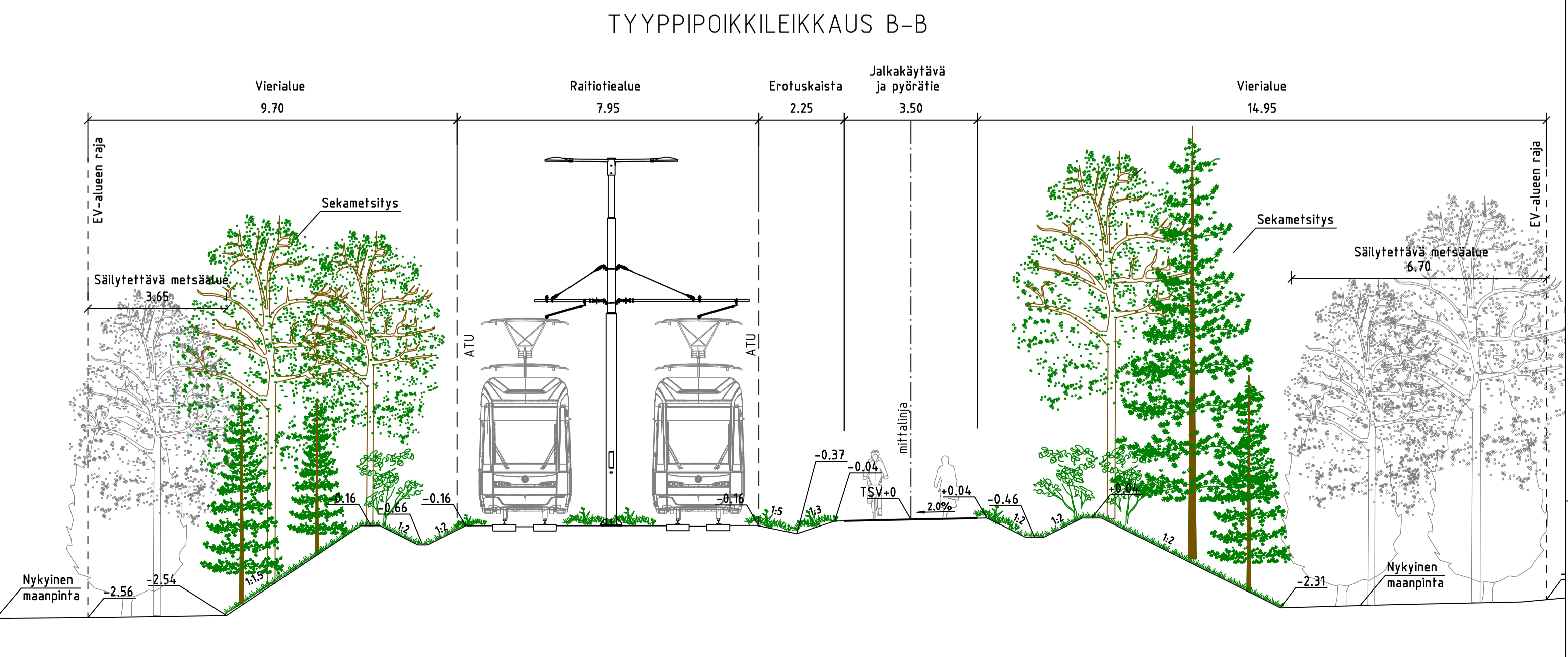



- MERKINNÄT**
- Raitioalue, viherraide
 - Jalkakäytävä ja pyörätie, asfaltti
 - Betonikivi, harmaa, 278x138x80 mm, sileä
 - Kenttäkivi, #100-150 mm
 - Niitty, matala
 - Sekametsitys tai kuorittu metsänpohja
 - Säilytettävä metsäalue
 - Istutettava lehtipuu
 - Istutettava havupuu
 - Istutettava yksittäinen lehti- /havupensas
 - Säilytettävä havu- ja lehtipuu
 - Poistettava lehti- /havupuu
 - Lahoppu, hankealueelta talteenotettu
 - Maakivi, hankealueelta talteenotettu
 - Penkki
 - Roska-astia
 - Ekologinen yhteys
 - Nykyinen hulevesikaivo ja -viemäri
 - Suunniteltu hulevesikaivo ja -viemäri
 - Suunniteltu hulevesikaivo ja -viemäri, tonttihaara
 - Salaaja
 - Kiskokaivot
 - Painanne
 - Kadun likimääräinen korkeusasema
 - Yhteiskäyttöpölväs, köysipor-raati
 - Ajojohtinpylväs
 - Nykyinen rakennus
 - ATU = Aukean tilan ulottuma



VANTAAN KAUPUNKI KADUT JA PUISTOT		Hyv. 20.5.2026	Tark. Heikki Vähänen Suunn.
93 VAARALA	931400 VANTAAN RATIKKA: ETELÄINEN VAARALA JA POHJAINEN LÄNSIMÄKI	Mittakaava 1:500 1:100	Koord./Jrj. ETRS-GK25 Korkeusjrj. N2000
RIVIERANRAITIO		Liitt. pilt.nro 58627-1 58624-1	
KATUSUUNNITELMA		Pilt.nro	58626-1
209 HALLINNOITSET KATUSUUNNITELMAT			
GEOTEKNIikka		Hyv.	
Hyv.		20.5.2026	Tark. Liina Lipre/Sweco Finland
Tark.		20.5.2026	Suunn. Jussi Pietari/Sweco Finland