







Tikkurilan suuralueen kierros

Reitti esittelee Tikkurilan suuralueen historiaa, asuinalueita sekä luontoa. Reitti kulkee pääosin päällystettyjä teitä pitkin.

-  Pyöräilyoppaan reitti
-  Ravintola tai kahvila
-  Vaihtoehtoinen reitti
-  Luontokohde
-  Kulttuurikohde
-  Uimaranta

1. Tiedekeskus Heureka, Tiedepuisto 1
2. Tikkurilankoski
3. Tikkurilanranta ja Väritehtaanranta
4. Veinin mylly, Tikkurilantie 42
5. Vanha Silkkitehdas
6. Viertolan silta
7. Sateenkaaren raitisilta
8. Kirkonkylänkoski, Myllykuja
9. Kirkonkylän mylly, Myllykuja
10. Pyhän Laurin kirkko, Kirkkotie 45
11. Helsingin pitäjän kirkonkylä
12. Kyrkoby skola, Pappilankuja 6
13. Koivuhaan arboretum eli puulajipuisto, Meiramitie 2
14. Ristisillanpuisto, Kallioimarteentie 16
15. Hiekkaharjun vesitorni, Leinikkitie 1-3
16. Tarhurinpuiston asuinalue, Tarhurintie
17. Tikkurilan ortodoksinen kirkko, Läntinen Valkoisenlähteentie 48
18. Korppi-veistos, Hertaksentie 1
19. Tikkurilan vanha rautatieasema, Hertaksentie 1

