59882-1A 59882-1B 59882-1C 59882-1D 59882-1E 59882-1F

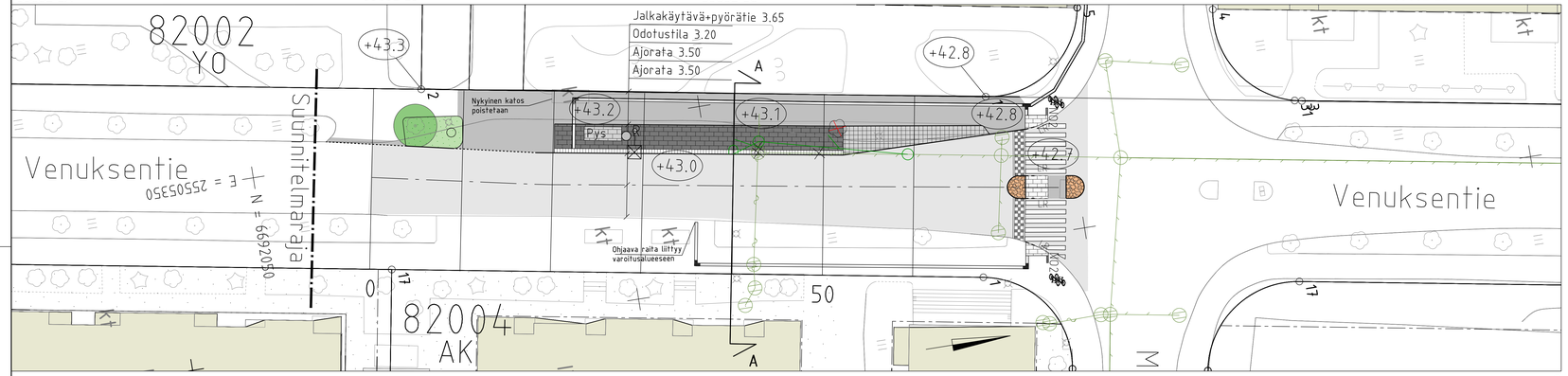

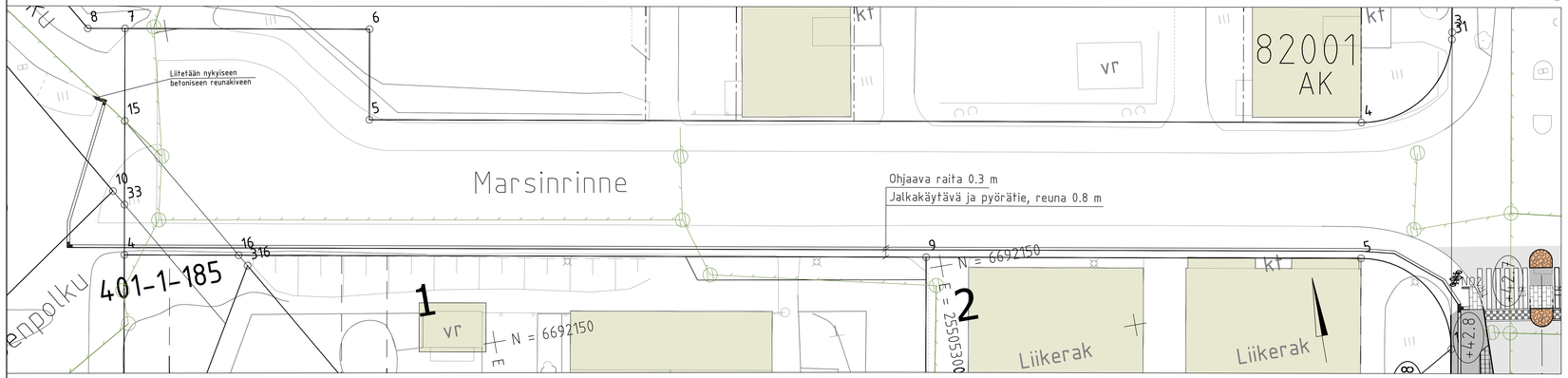

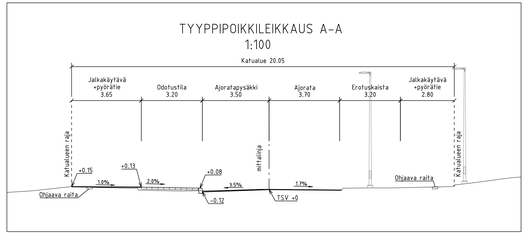

1:10000

MERKINNÄT

- Ajorata, asfaltti
- Jalkakäytävä+pyörätie/jalkakäytävä, asfaltti
- Noppakivi, harmaa
- Betonikivi, harmaa/musta/valkoinen
- Kenttäkivi
- Nurmi
- Korotuksen viiste, vaalea ja musta noppakivi
- Nykyinen rakennus
- Varoitusalue, valkoinen betonikivi
- Luiskattu reunatuki, luonnonkivi, harmaa
- Reunatuki, luonnonkivi, harmaa
- Reunatuki, madallettu, luonnonkivi, harmaa
- Upotettu reunatuki, luonnonkivi, harmaa
- Erotteluraita, jalankulku ja pyörätie, Viitasaaren vaalea tai harmaa (kaksi 90x90x90 mm noppakiveä vierekkäin)
- Ohjaava raita, luonnonkivinen uralaatta, Viitasaaren vaalea tai Kurun harmaa (leveys 300 mm)
- Varoittava merkintä käännöksessä, noppakivi lohkottu, Viitasaaren vaalea tai Kurun harmaa (90x90x90 mm)
- Pysäkkikatos
- Nykyinen valaisin
- Suunniteltu valaisin
- Kadun likimääräinen korkeusasema
- Nykyinen hulevesikaivo ja -viemäri
- Suunniteltu hulevesikaivo ja -viemäri
- Poistettava hulevesiviemäri
- Suunniteltu kitakaivo
- Suojatie
- Säilytettävä lehtipuu
- Poistettava lehtipuu
- Roska-astia

VANTAAN KAUPUNKI
KADUT JA PUISTOT

20.10.2025	Hyv.	Tark. Marjut Viljanen
	Suunn.	

82 MIKKOLA

VENUKSENTIE LINJA-AUTOPYSÄKKI V8205
MARSINKUJA

KATUSUUNNITELMA

209 HALLINNOLLISET KATUSUUNNITELMAT

Mittakaava 1:200 1:100	Koord.järj. ETRS-GK25 Korkeusjärj. N2000
Liitt. piir.nro	
Piir.nro	59882-1

GEOTEK-NIIKKA

Hyv.		A-INSINÖÖRIT	29.9.2025
Tark.			29.9.2025

Tark. Markus Lakanen
Suunn. Nina Mattsson