

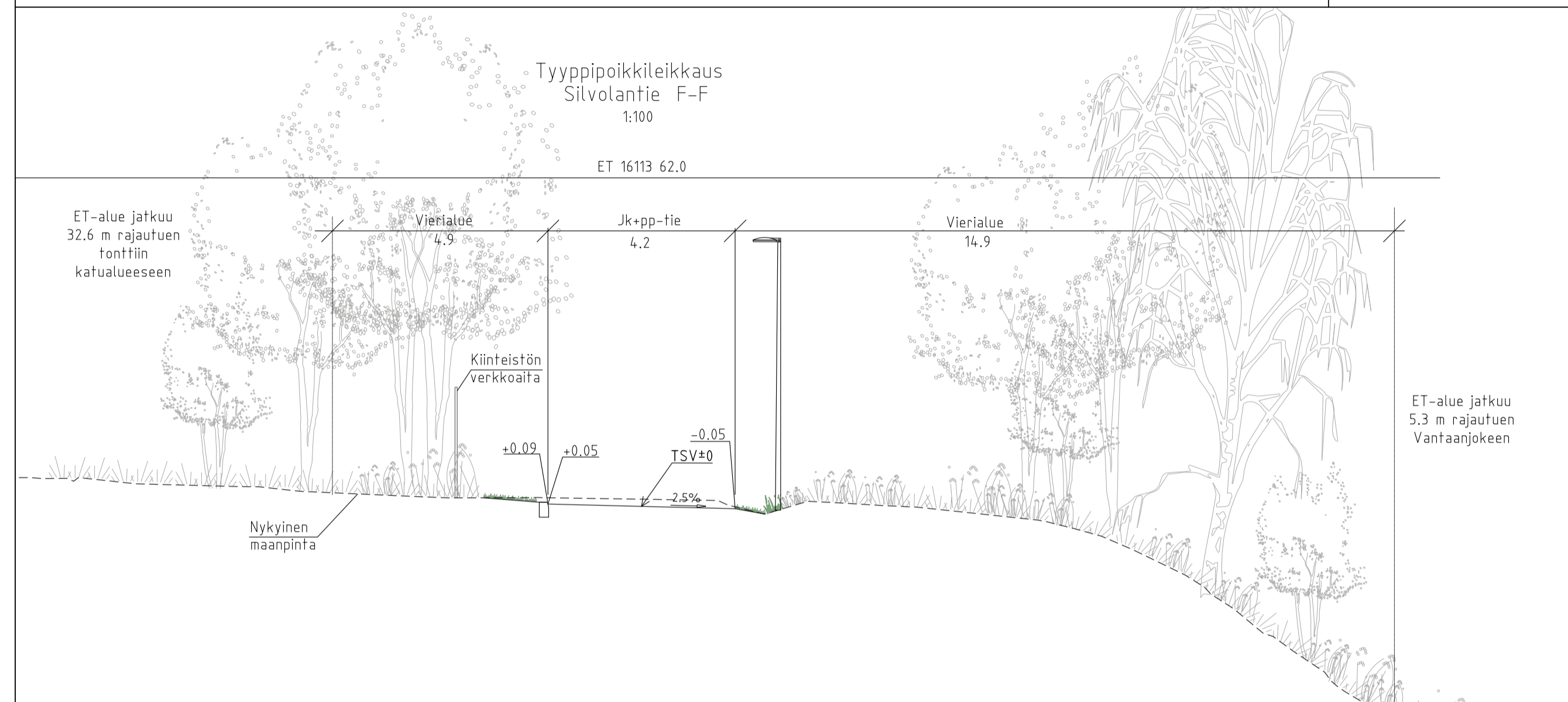


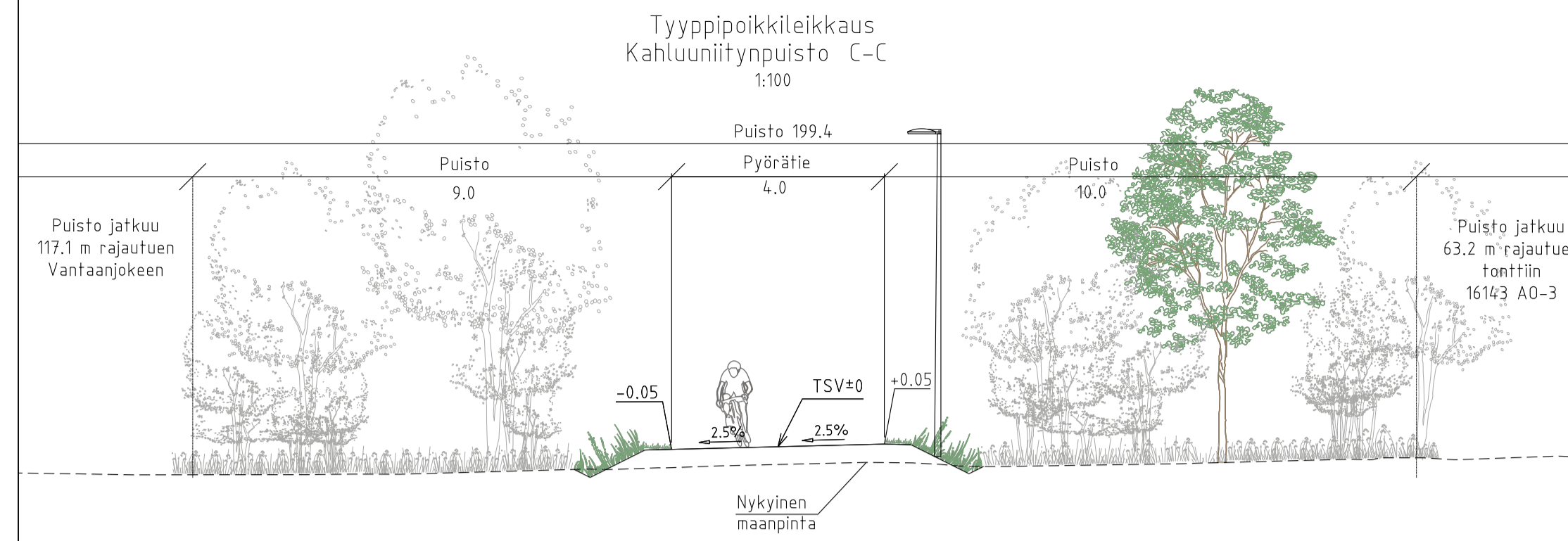
59327-2-A

59327-2-B

59327-2-C

59327-2-D

59327-2-E

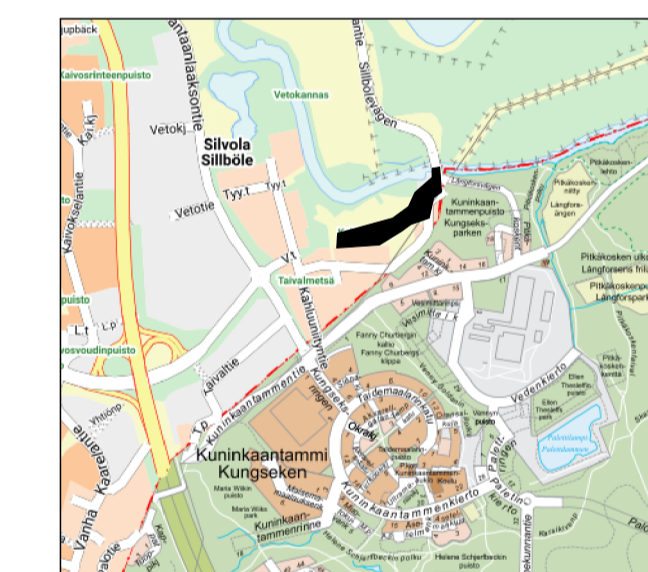
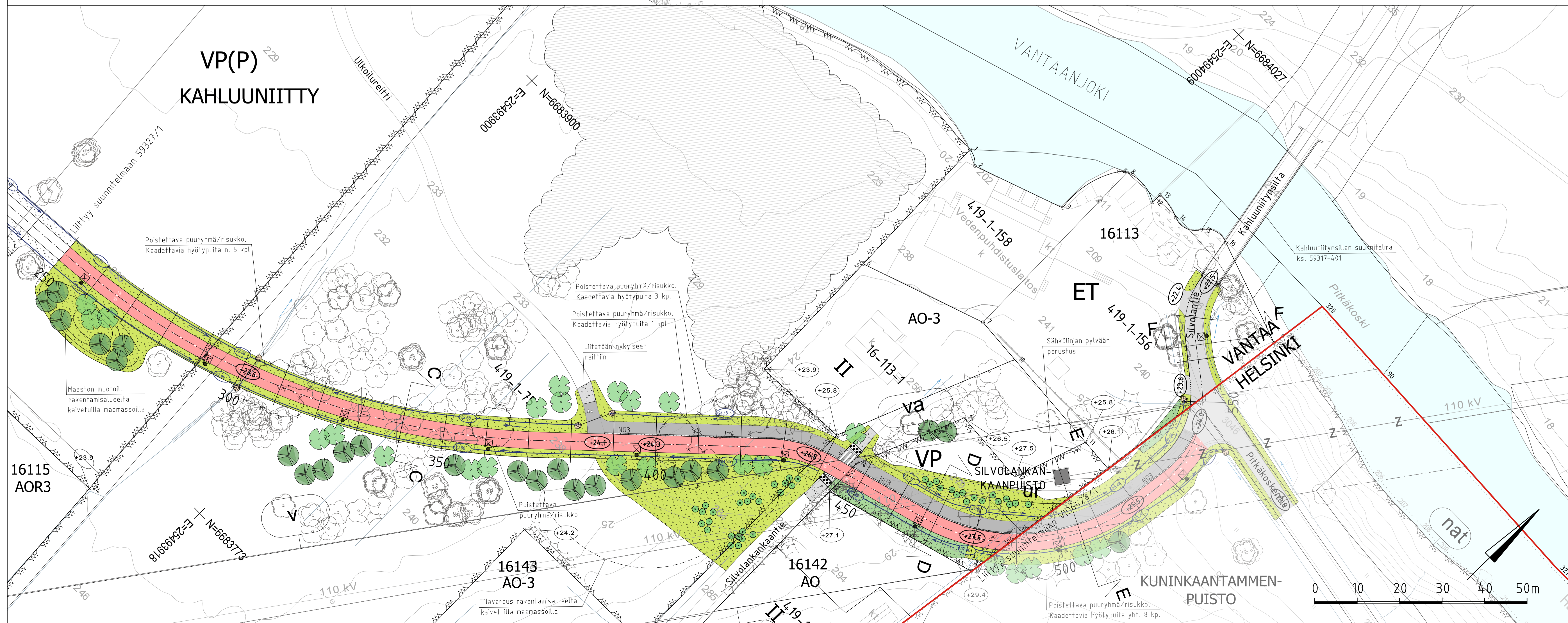


PIIRUSTUSMERKINNÄT

Poistettava puu/puuryhmä, poistettavia hyötypuita yhteensä 25 kpl
 Nykyinen lehtipuu, mittaustietojen mukaan
 Nykyinen havupuu, mittaustietojen mukaan
 Nykyinen kuusialta
 Nykyinen puustoinen alue, arvioitu ortokuvan perusteella
 Istutettava lehtipuu
 Istutettava havupuu
 Istutettava yksittäispensas
 Niitty
 Istutettava pensas, korkea
 Reunakivi
 Reunakivi, luiskattu
 Reunakivi, madallettu
 Korotetun suojatien tuloväiste
 Noppakiviraita
 Kenttäkiveys, rummunnäät
 Ajorata/jk+pp-tie, harmaa, asfaltti
 Jk-tie, harmaa, asfaltti
 Pp-tie, punainen, asfaltti
 Kivituhka
 Matala maastonmuotolu, lakikorkeus n. 50-150 cm ympärivästä maanpinnasta. Muutollussa käytetään baanan rakentamisalueelta kaivettuja maamassoja.
 Uusi valaisin
 Uusi rumpu
 Uoma, oman pohjan korko ja virtausnohti
 Nykyinen uoma
 Uusi korko

ASEMAKAAVAMERKINNÄT

Vaara-alueen raja.
 Vaara-alue.
 Sähkölinjaa varten varattu alueen osa.
 Natura 2000-verkostoon kuuluva tai ehdotettu alue.



VANTAAN KAUPUNKI KADUT JA PUISTOT		2.4.2024 Hyv. S. Mäkitä 3.4.2024 Tark. J. Juusola Suunn.
16 KAIVOKSELA KAHLUUNIITYN BAANA PLV 250-580, KAHLUUNIITY, SILVOLANKANKAAN- PUISTO, SILVOLANKANKAANTIE, SILVOLANTIE PUISTOSUUNNITELMA ASEMAPUURUSTUS	001482 KAIVOKSELA/ KORTTELI 16142 SEKÄ VIRKISTYSALUETTA 160100 SILVOLAN TEOLLISUUSALUE SILVOLANTIE 160500 SILVOLAN TEOLLISUUSALUE 2	Mittakaava 1:500 1:100 Koord.järj. ETRS-GK25 Korkeusjärj. NZ2000 Liitt. piir.nro 59327-1 59317-401 VI06428-1
4 VIHERALUESUUNNITELMAT 44 PUISTOSUUNNITELMAT	Hyv.	Hyv.
		Piir.nro 59327-2
GEOTEK- NIIKKA	Tark.	2.4.2024 Tark. S. Korpinen Suunn. J. Kerava