58681-1A

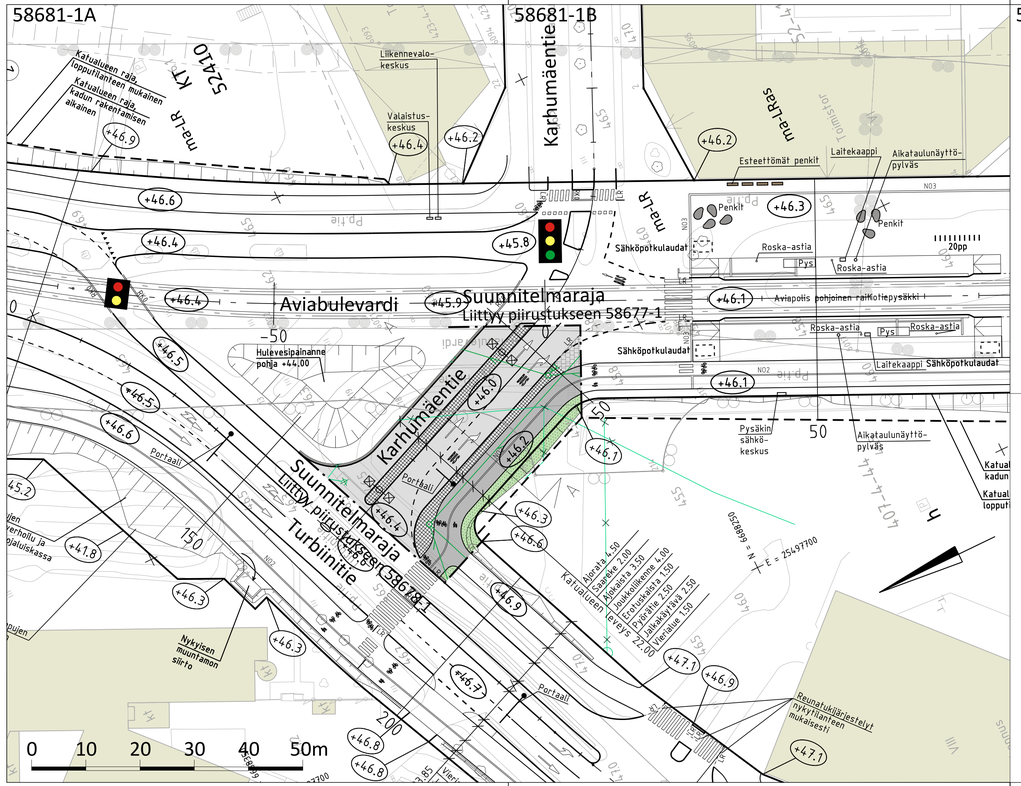


58681-1B

58681-1C

58681-1D

TYYPPIPOIKKILEIKKAUS A-A

Karhumäentie

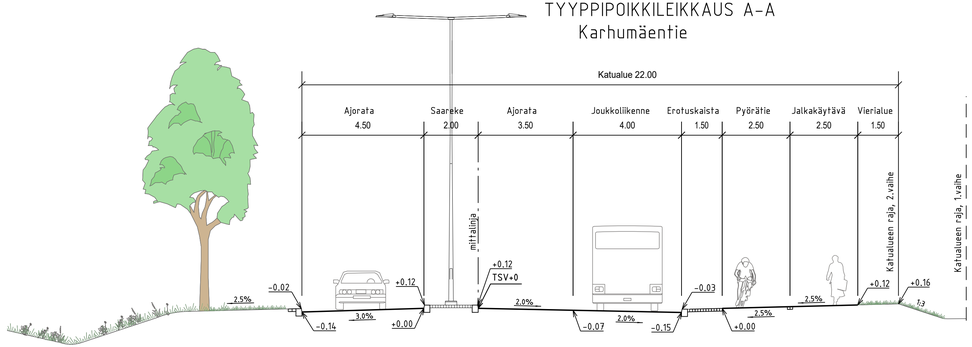


MERKINNÄT

- Ajorata, asfaltti
- Jk+pp-tie/jk, asfaltti
- Noppakivi, harmaa
- Nupukivi, harmaa
- Graniittilaatta, harmaa
- Katunurmi
- Noppakiviraita, 2 kiveä
- Reunatuki ja 2 betonikiven raita
- Reunatuki, luonnonkivi, V220 harmaa
- Madallettu reunatuki, luonnonkivi, V220 harmaa
- Luiskattu reunatuki, luonnonkivi, LR220 harmaa
- Valaisin
- Kadun likimääräinen korkeusasema
- Tontin likimääräinen korkeusasema
- Rak. hulevesiviemäri ja hulevesikaivo
- Hulevesiviemäri ja hulevesikaivo
- Kitakaivo
- Liikennevalo-ohjattu liittymä
- Nykyinen rakennus

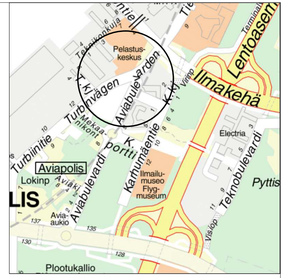


**VANTAAN KAUPUNKI**
KADUT JA PUISTOT

18.4.2023

Hyv.
Tark. S. Hakkarainen

53 LENTOKENTTÄ
KARHUMÄENTIE
VÄLILLÄ TURBIINITIE - AVIABULEVARDI

KATUSUUNNITELMA

002576 - VANTAAN RATIKKA: AVIABULEVARDI JA TIETOTIE

Mittakaava 1:500 1:100
Koord.järj. ETRS-GK25
Korkeusjärj. N2000
Liitt.piir.nro

209 HALLINNOLLISET KATUSUUNNITELMAT

Hyv.

Hyv.

Piir.nro
58681-1

GEOTEK-NIIKKA
Hyv.
Tark.

RAMBOLL
10.2.2023 Tark. Teemu Malmelin
10.2.2023 Suunn. Mikko Aiilonttinen