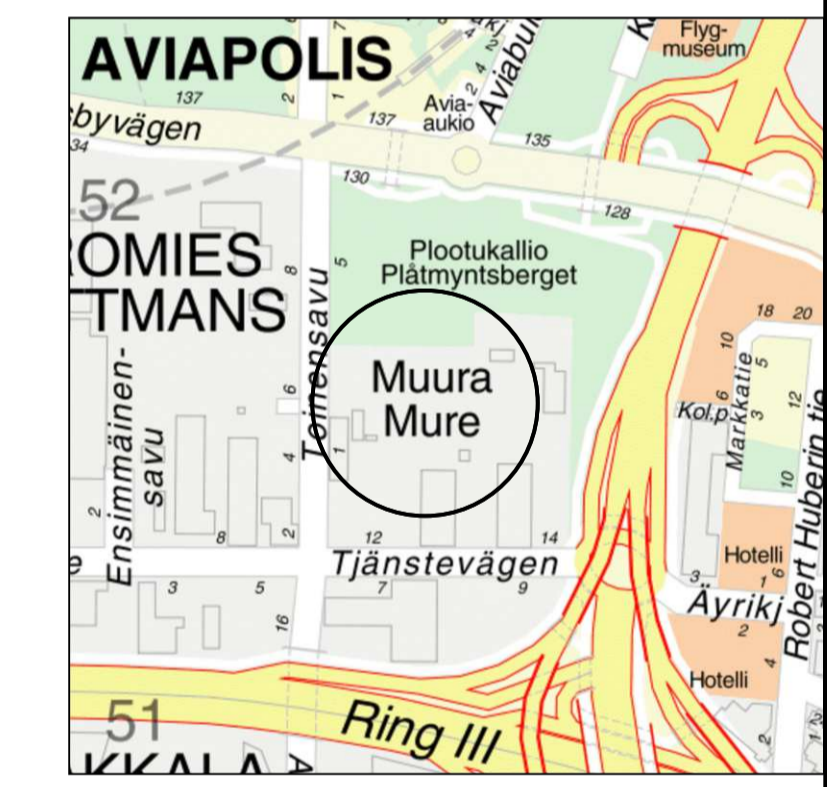
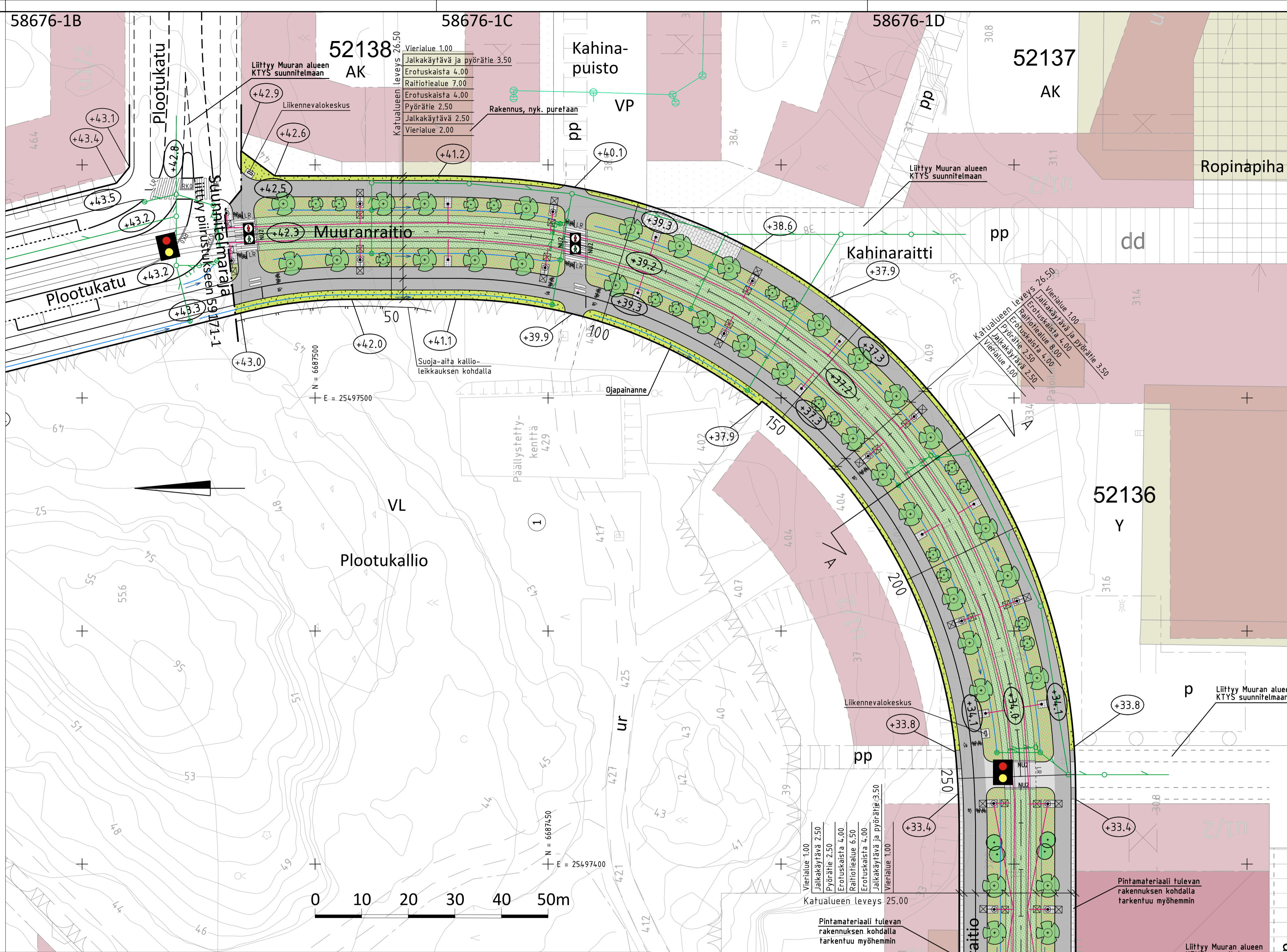
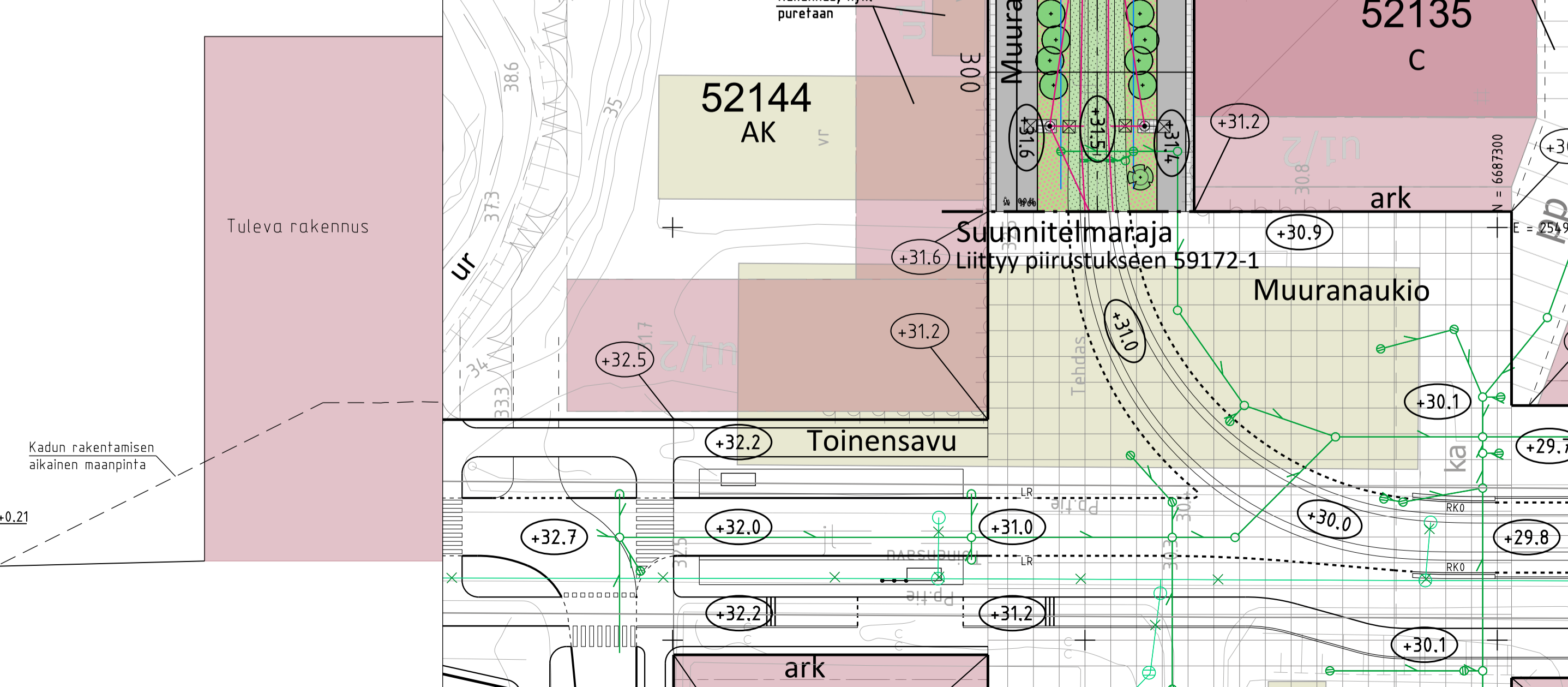
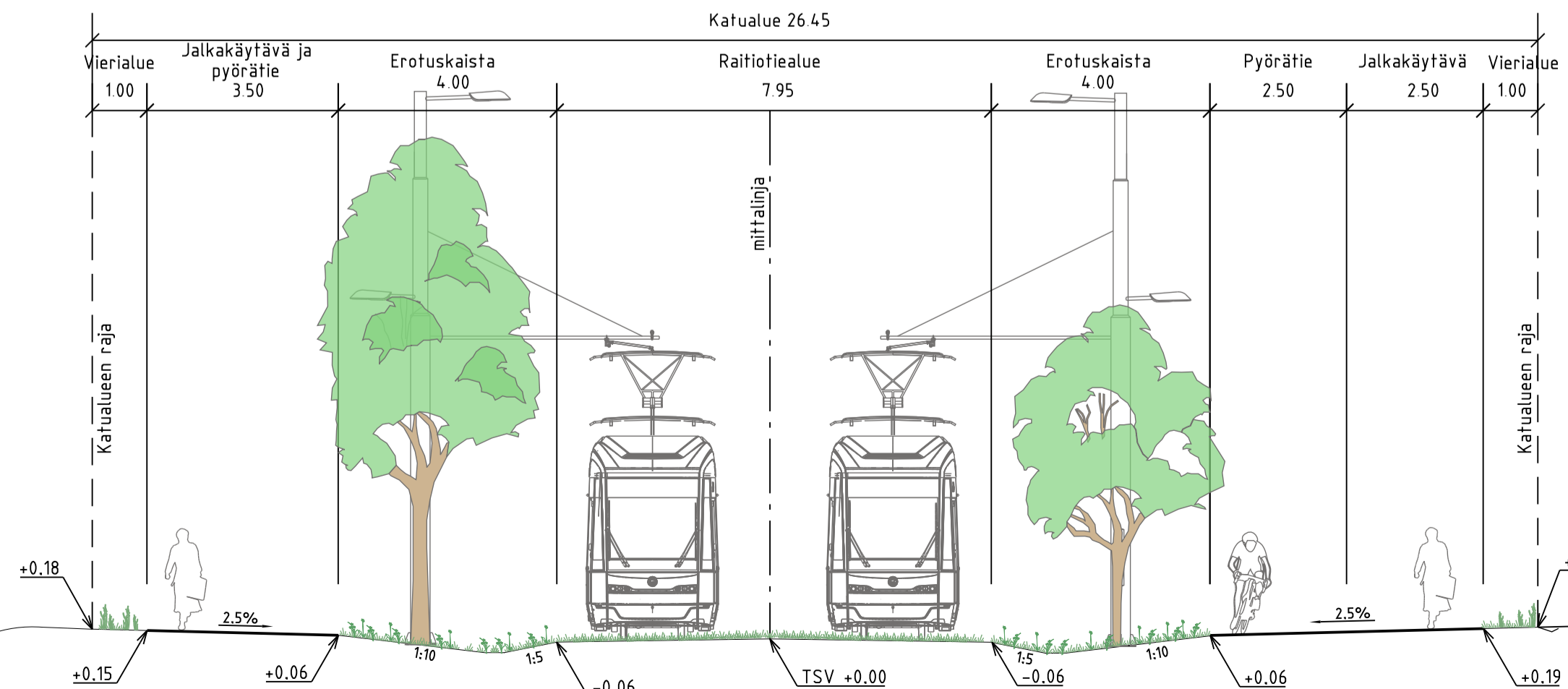


MERKINNÄT

- Ajorata, asfaltti
- Jk+pp-tie/jk, asfaltti
- Raitiotiealue, nurmirata
- Noppakivi, harmaa
- Betonikivi, harmaa
- Kukkiva nurmi
- Niitty
- Istutettava lehtipuu runkосуujalla
- Istutettava yksittäispensas
- Nupukiviraita, 2 kiveä
- Luiskattu reunatuki, luonnonkivi, LR220 harmaa
- Valaisin
- Yhteiskäyttöpylväs, köysiportaali
- Ajojohtinytväs, köysiportaali
- Raitiotiekiskot
- Kadun likimääräinen korkeusasema +39.2
- Tontin likimääräinen korkeusasema +39.9
- Liikennevalo-ohjattu liittymä
- Liikennevalo-ohjattu suojatie
- Suojatie
- Rak. hulevesiviemäri ja hulevesikaivo
- Hulevesiviemäri ja hulevesikaivo
- Kiskokaivot
- Painanne
- Tuleva rakennus
- Nykyinen rakennus



TYYPPIPOIKKILEIKKAUS A-A



<b>VANTAAN KAUPUNKI</b> KADUT JA PUISTOT		Hyv.	
		18.4.2023	Tark. S. Hakkarainen
52	VEROMIES	002356 - MUURAN KAUPUNKIKYLÄT 1	Mittakaava 1:500 1:100
MUURANRAITIO VÄLILLÄ PLOOTUKATU-MUURANAUKIO			Koord. Järj. ETRS-GK25 Korkeusjärj. N2000
KATUSUUNNITELMA			Liitt.pii.nro 58675-1; 59171-1
209	HALLINNOLLISET KATUSUUNNITELMAT	Hyv.	Hyv.
			Piir.nro <b>58676-1</b>
GEOTEK- NIikka	Hyv.		Tark. Teemu Malmelin
	Tark.		Suunn. Mikko Allonttinen