

Kaava-alueen numero
Planområdets nummer

002651

Päiväys

Datum

14.4.2026

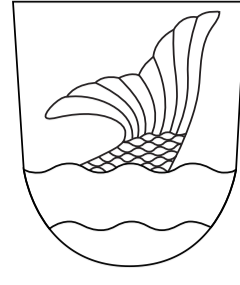
Vantaan kaupunki

LIESIPUISTO JA TUURAPUISTO

Kaupunginosa 15, Myyrmäki

Asemakaavan muutos

Katu-, tori- ja virkistysalueet.



Vanda stad

ELDSTADSPARKEN OCH ISBILLSPARKEN

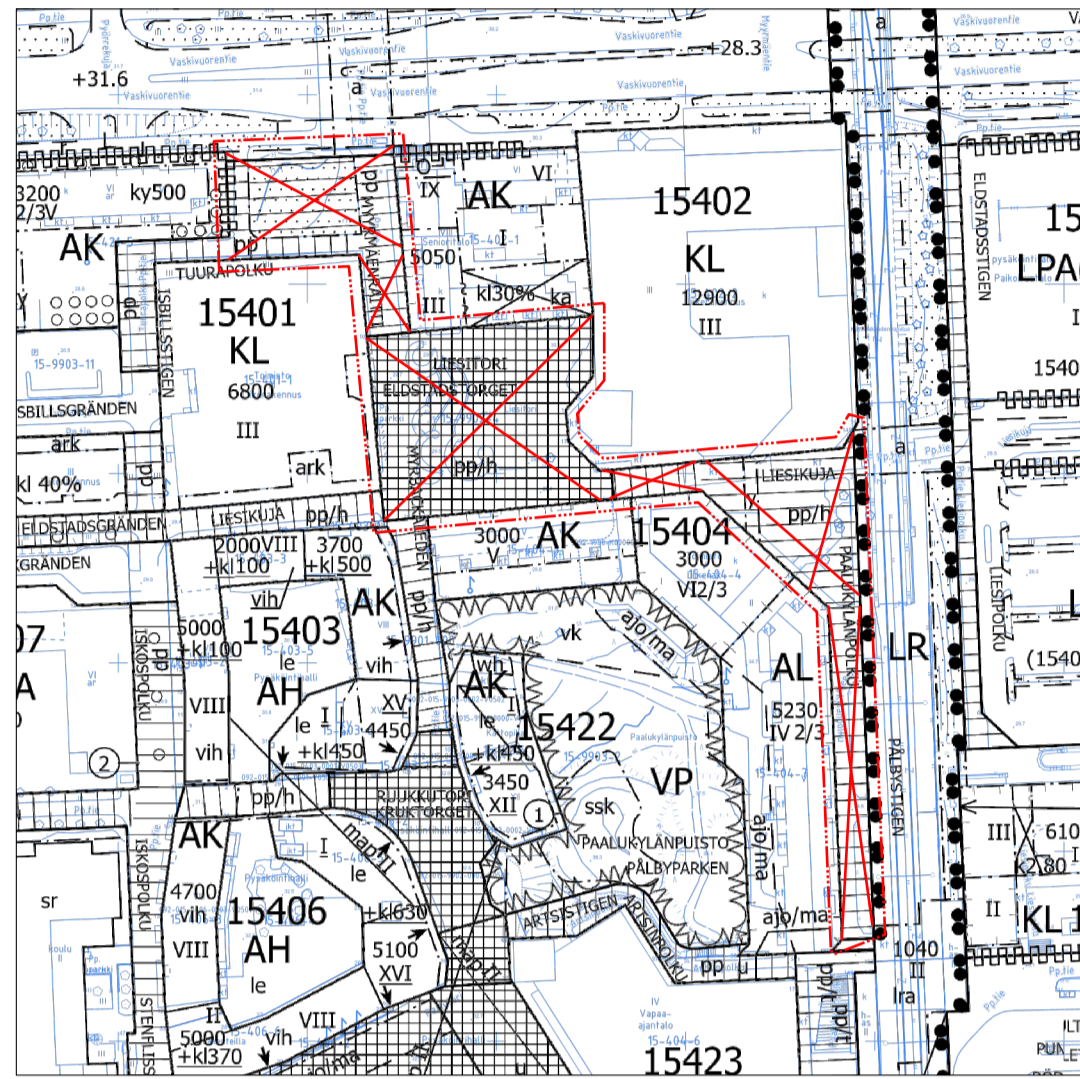
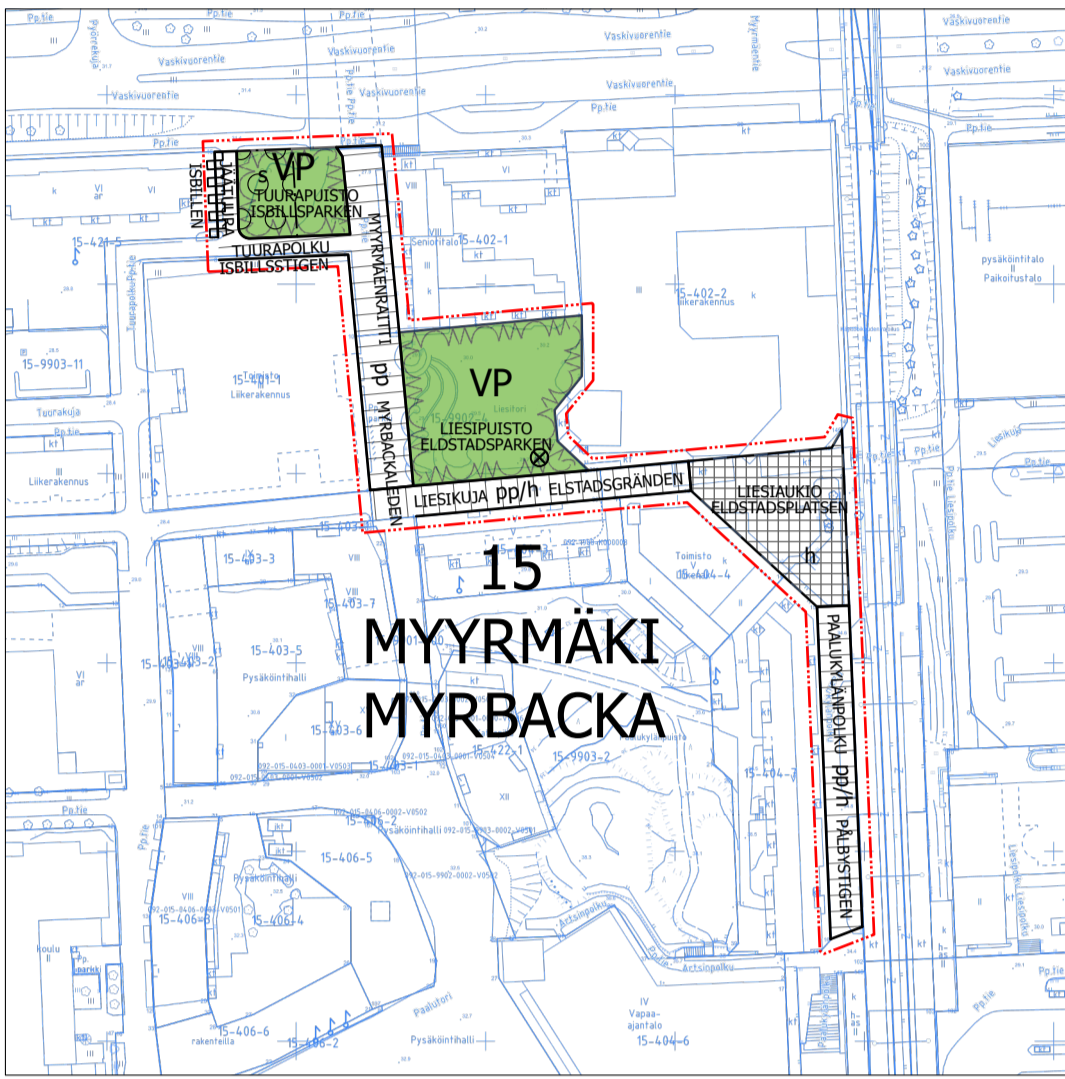
Stadsdel 15, Myrbacka

Ändring av detaljplanen

Gatu-, torg- och rekreatiomsområdena.

1:2000

1:2000



ASEMAKAAVAMERKINTÖJÄ JA -MÄÄRÄYKSIÄ:



3 m kaava-alueen rajan ulkopuolella oleva viiva.



Puisto.

Liesipuiston alueen suunnittelussa tulee huomioida Myyrmäen kivikautinen menneisyys.

Ympäristörakentamisen tulee olla laadukasta ja kestävä, ja toteutuksen korkeatasoista.

Olemassa olevat kaarevat graniittimuurit on ensisijaisesti säilytettävä.

Puretava graniitti tulee uusiokäyttää alueella.

Ympäristöstä alueelle tulevat vedet on huomioitava puistojen suunnittelussa ja johdettava hallitusti eteenpäin.

Puistoalueiden tulee olla vrehreitä ja vahvistaa alueen siniviherrakennetta esimerkiksi lisäämällä puita, kerroksellista ja pelastustoimenpiteet ovat mahdollisia.

Nostopaikan sijoituksessa tulee ottaa huomioon katu- ja puistosuunnitelmat.

Suunnittelussa tulee huomioida yhteisöllisyys ja eri käyttäjien tarpeet.

Istutusalueilla tulee olla monipuolista kasvillisuutta sekä kukkivia ja pölyttäviä pensaita ja puita.

Säilytettävät ja istutettavat puut on suojattava rakentamisen aikana. Puuta ja sen juuristoa ei saa vahingoittaa.

Puistoalueille saa sijoittaa kioskeja, tapahtumakojuja tai vastaavia rakennelmia.

Tarvittaessa on järjestettävä saatto-, huolto- ja pelastusajoneuvojen yhteys kiinteistöille 092-015-0402-0001 (Vaskivuorentie 12) ja 092-015-0402-0002 (Liesitori 1, Liesikuja 3).

Liesipuiston alueella pelastuslaitoksen nostokalustolla on oltava vapaa pääsy rakennusten viereen siten, että sammutus- ja pelastustoimenpiteet ovat mahdollisia.

Nostopaikan sijoituksessa tulee ottaa huomioon katu- ja puistosuunnitelmat.

Suunnittelussa tulee huomioida yhteisöllisyys ja eri käyttäjien tarpeet.

Korttelin, korttelinosan ja alueen raja.

Osa-alueen raja.

Ohjeellinen alueen tai osa-alueen raja.

Risti merkinnän päällä osoittaa merkinnän poistamista.

15


Kaupunginosan numero.

MYRR

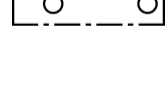
Kaupunginosan nimi.

LIESIKUJA

Kadun, tien, katuaukion, torin, puiston tai muun yleisen alueen nimi.



Alueen osa, jonka puustoa tulee hoitaa elinvoimaisena ja tarvittaessa uudistaa siten, että sen maisemallinen merkitys säilyy.



Suojeltava puu. Puuta ja sen juuristoa ei saa vahingoittaa.



Katuaukio/tori.

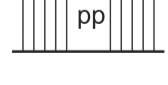
Liesiaukion alueen suunnittelussa tulee huomioida Myyrmäen kivikautinen menneisyys.

Ympäristörakentamisen tulee olla laadukasta ja kestävä, ja toteutuksen korkeatasoista.

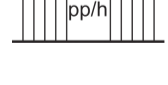
Liesiaukiolle saa sijoittaa kioskeja, tapahtumakojuja tai vastaavia rakennelmia.



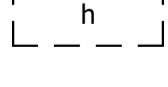
Jalankululle ja polkupyöräilylle varattu katu/tie.



Jalankululle ja polkupyöräilylle varattu katu/tie, jolla huoltoajo on sallittu.



Ohjeellinen alueen sisäiselle huoltoliikenteelle varattu alueen osa.



Katualueen rajan osa, jonka kohdalta ei saa järjestää ajoneuvoliittymää.

TONTTIJAKO

Laadittava asemakaavan oleviin kortteleihin on toimittava erillinen tonttijako, ellei kaavamerkinnöin ole toisin osoitettu.

DETALJPLANBETECKNINGAR OCH -BESTÄMMELSER:

Linje 3 m utanför planområdets gräns.

Park.

Vid planeringen av Eldstadsparkens område ska Myrbackas stenåldersförflutna beaktas.

Miljöbyggande ska vara högklassigt och hållbart och genomförandet ska hålla en hög nivå.

Befintliga böjda graniitmurar ska i första hand bevaras.

Graniten som rivs ner, ska återanvändas inom området.

Vatten som rinner in på området från omgivningen ska beaktas vid planeringen av parker och ledas vidare på ett kontrollerat sätt.

Parkområdena ska vara grönskande och stärka områdets blågrönstruktur, till exempel genom att öka antalet träd, skapa skiktad och mångsidig växtlighet samt använda genomsläppliga ytor och ängsytor.

I planteringsområdena ska det finnas mångsidig växtlighet samt blommande och pollinerande buskar och träd.

Träd som ska bevaras eller planteras ska skyddas under byggtiden. Träden och deras rotsystem får inte skadas.

Kiosker, evenemangsstånd eller motsvarande konstruktioner får placeras i parkområdena.

Vid behov ska förbindelse för ledsagning, service och räddningsfordon ordnas till fastigheterna 092-015-0402-0001 (Kopparbergsvägen 12) och 092-015-0402-0002 (Eldstadstorget 1, Eldstadsgränden 3).

Inom Eldstadsparkens räddningsverkets lyftanordningsutrustning ska fritt kunna köra fram till byggnaderna så att släcknings- och räddningsåtgärder är möjliga. Vid placeringen av lyftplatsen ska gatu- och parkplanerna beaktas.

Vid planeringen ska gemenskapen och behoven hos användare i olika åldrar beaktas.

Lyftanordningsutrustning ska fritt kunna köra fram till byggnaderna så att släcknings- och räddningsåtgärder är möjliga. Vid placeringen av lyftplatsen ska gatu- och parkplanerna beaktas.

Vid planeringen ska gemenskapen och behoven hos användare i olika åldrar beaktas.

Kiosker, evenemangsstånd eller motsvarande konstruktioner får placeras i parkområdena.

Vid behov ska förbindelse för ledsagning, service och räddningsfordon ordnas till fastigheterna 092-015-0402-0001 (Kopparbergsvägen 12) och 092-015-0402-0002 (Eldstadstorget 1, Eldstadsgränden 3).

Inom Eldstadsparkens räddningsverkets lyftanordningsutrustning ska fritt kunna köra fram till byggnaderna så att släcknings- och räddningsåtgärder är möjliga. Vid placeringen av lyftplatsen ska gatu- och parkplanerna beaktas.

Vid planeringen ska gemenskapen och behoven hos användare i olika åldrar beaktas.

Kiosker, evenemangsstånd eller motsvarande konstruktioner får placeras i parkområdena.

Vid behov ska förbindelse för ledsagning, service och räddningsfordon ordnas till fastigheterna 092-015-0402-0001 (Kopparbergsvägen 12) och 092-015-0402-0002 (Eldstadstorget 1, Eldstadsgränden 3).

Inom Eldstadsparkens räddningsverkets lyftanordningsutrustning ska fritt kunna köra fram till byggnaderna så att släcknings- och räddningsåtgärder är möjliga. Vid placeringen av lyftplatsen ska gatu- och parkplanerna beaktas.

Vid planeringen ska gemenskapen och behoven hos användare i olika åldrar beaktas.

Kiosker, evenemangsstånd eller motsvarande konstruktioner får placeras i parkområdena.

Vid behov ska förbindelse för ledsagning, service och räddningsfordon ordnas till fastigheterna 092-015-0402-0001 (Kopparbergsvägen 12) och 092-015-0402-0002 (Eldstadstorget 1, Eldstadsgränden 3).

Inom Eldstadsparkens räddningsverkets lyftanordningsutrustning ska fritt kunna köra fram till byggnaderna så att släcknings- och räddningsåtgärder är möjliga. Vid placeringen av lyftplatsen ska gatu- och parkplanerna beaktas.

Vid planeringen ska gemenskapen och behoven hos användare i olika åldrar beaktas.

Del av område där trädbeståndet ska skötas så att det bibehålls livskraftigt och vid behov förnyas så att trädens landskapsmässiga betydelse bevaras.

Träd som ska skyddas. Trädet och dess rotsystem får ej skadas.

Öppen plats/torg.

Vid planeringen av Eldstadsparkens område ska Myrbackas stenåldersförflutna beaktas.

Miljöbyggande ska vara högklassigt och hållbart och genomförandet ska hålla en hög nivå.

Kiosker, evenemangsstånd eller motsvarande konstruktioner får placeras på Eldstadsplatsen.

Gata/väg reserverad för gång- och cykeltrafik.

Gata/väg reserverad för gång- och cykeltrafik där servicetrafik är tillåten.

Instruktivt för områdets interna servicetrafik reserverad del av område.

Del av gatuumrådes gräns där in- och utfart är förbjuden.

TOMTINDELNING

För kvarteret på denna detaljplans område skall en separat tomtindelning göras, om inte via plankteckning annat bestämts.

Kaupunkirakenne ja ympäristö
Asemakaavoitus
Detaljplanering

Mittaaus- ja geopalvelut
Asetettujen geoteknik

Asemakaavan pohjakartta täyttää sille asetettujen vaatimukset.

Baskartan för detaljplanen uppfyller de krav som ställs på den.

Tasokoordinaatisto
ETRS-GK25,
korkeusjärjestelmä
N2000.

Plankoordinatsystemet
ETRS-GK25,
höjdsystemet
N2000.

Timo Kallaluoto, Aluearkkitehti, 24.3.2026 9.46

{Allekirjoitus kaupungingeodeetti}

Hyväksytty kaupunginvaltuustossa _____.20__

Godkänd av stadsfullmäktige _____.20__

Allekirjoitettu sähköisesti