

Kaava-alueen numero
Planområdets nummer

002585

Päiväys
Datum

21.10.2025

Vantaan kaupunki

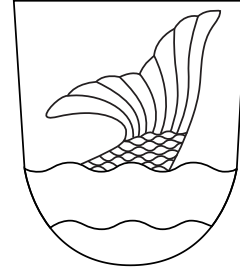
MYYRMÄEN URHEILUTALON LAAJENNUS

Kaupunginosa 15, Myyrmäki

Asemakaavan muutos

Kortteli 15699 sekä katualuetta.

1:2000



Vanda stad

UTVIDGNINGEN AV MYRBACKA IDROTTSBUS

Stadsdel 15, Myrbacka

Ändring av detaljplanen

Kvarteret 15699 samt gatuområde.

1:2000

ASEMAKAAVAMERKINTÖJÄ JA -MÄÄRÄYKSIÄ:




3 m kaava-alueen rajan ulkopuolella oleva viiva.



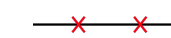
Yleisten rakennusten korttelialue.



Korttelin, korttelinosan ja alueen raja.



Osa-alueen raja.



Risti merkinnän päällä osoittaa merkinnän poistamista.

15

Kaupunginosan numero.

MYYR

Kaupunginosan nimi.

15699

Korttelin numero.

CHOPININPOLKU

Kadun, tien, katuaukion, torin, puiston tai muun yleisen alueen nimi.

8600

Rakennusoikeus kerrosalaneliömetreinä.

III

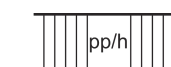
Roomalainen numero osoittaa rakennusten, rakennuksen tai sen osan suurimman sallitun kerrosluvun.



Rakennusala.



Alueen osa, jolle on istutettava puita ja pensaita. Olemassa olevat puut tulee mahdollisuuksien mukaan säilyttää ja rakentamisen ajaksi suojata.



Jalankululle ja polkupyöräilylle varattu katu/tie, jolla huoltoajo on sallittu.

TONTTIJAKO

Tämän asemakaavan alueella oleviin kortteleihin on laadittava erillinen tonttijako, ellei kaavamerkinnöin ole toisin osoitettu.

DETALJPLANBETECKNINGAR OCH -BESTÄMMELSER:

Linje 3 m utanför planområdets gräns.

Kvartersområde för allmänna byggnader.

Kvarters-, kvartersdels- och områdesgräns.

Gräns för delområde.

Kryss på beteckning anger att beteckningen slopas.

Stadsdelsnummer.

Stadsdelens namn.

Kvartersnummer.

Namn på gata, väg, öppen plats, torg, park eller annat allmänt område.

Byggnadsrätt i kvadratmeter våningsyta.

Romersk siffra anger största tillåtna antalet våningar i byggnaderna, i byggnaden eller i en del därav.

Byggnadsyta.

Del av område där träd och buskar skall planteras. Befintliga träd bör bevaras och skyddas under byggtiden om möjligt.

Gata/väg reserverad för gång- och cykeltrafik där servicetrafik är tillåten.

TOMTINDELNING

För kvarteren på denna detaljplans område skall en separat tomtindelning göras, om inte via planteckningar annat bestämts.

Kaupunkirakenne ja ympäristö
Stadsstruktur och miljö
Asemakaavoitus
Detaljplanering

Timo Kallaluoto, Aluearkkitehti, 6.10.2025 16.39

Hyväksytty kaupunginvaltuustossa 23.3.2026

Mittaus- ja geopalvelut
Mätning och geoteknik
Asemakaavan pohjakartta täyttää sille asetetut vaatimukset.
Baskartan för detaljplanen uppfyller de krav som ställs på den.

Tasokoordinaatisto
ETRS-GK25,
korkeusjärjestelmä
N2000.

Plankoordinaatiston
ETRS-GK25,
höjdsystemet
N2000.

Kimmo Junntila, Kaupungeodeetti, 27.2.2026 10.57

Godkänd av stadsfullmäktige 23.3.2026

Allekirjoitettu sähköisesti

